



# KRAJSKÝ ÚŘAD

MORAVSKOSLEZSKÝ KRAJ

Odbor životního prostředí a zemědělství

28. října 117, 702 18 Ostrava



Váš dopis zn.:

Ze dne:

Čj:

Sp. zn.:

Vyřizuje:

Telefon:

Fax:

E-mail:

Datum:

MSK 132244/2017

ŽPZ/28867/2017/Kal

327.2 S5

Ing. Andrea Kaločajová

595 622 586

595 622 396

posta@msk.cz

2017-11-01

Dopravoprojekt Brno a.s.

Kounicova 271/13

602 00 Brno

## Koordinované závazné stanovisko

Krajský úřad Moravskoslezského kraje (dále jen „krajský úřad“), jako věcně a místně příslušný dotčený orgán podle § 29 odst. 1 zákona č. 129/2000 Sb., o krajích (krajské zřízení), ve znění pozdějších předpisů, ve smyslu § 136 zákona č. 500/2004 Sb., správní řád, ve znění pozdějších předpisů (dále jen „správní řád“), § 4 odst. 2 a 7 zákona č. 183/2006 Sb., o územním plánování a stavebním řádu (stavební zákon), ve znění pozdějších předpisů (dále jen „stavební zákon“), a podle dále uvedených ustanovení jednotlivých zvláštních zákonů po zkoordinování těchto jednotlivých požadavků na ochranu dotčených veřejných zájmů, které krajský úřad hájí, podle § 149 správního řádu a přiměřeně též podle § 140 správního řádu vydává žadateli: Povodí Odry, státní podnik, Varenská 3101/49, 702 00 Ostrava, IČ: 70890021 (dále jen „žadatel“).

### k záměru „Ochranná hráz na Odře a Orlovské stružce, Bohumín - Pudlov, st.č. 5047“

(dále jen „záměr“)

na základě předložené projektové dokumentace z měsíce března 2017 (DSP Dopravoprojekt Brno a.s., Kounicova 271/13, 602 00 Brno, 03/2017, číslo zakázky 16-048-A1-DSP), **k vydání stavebního povolení** tohoto záměru v katastrálním území Pudlov, Vrbice nad Odrou, Starý Bohumín, obec Bohumín, Vrbice nad Odrou, Starý Bohumín.

### toto koordinované závazné stanovisko:

Krajský úřad Moravskoslezského kraje, odbor životního prostředí a zemědělství (dále „krajský úřad“), jako dotčený orgán ochrany přírody podle § 77a odst. 7 ve spojení s § 90 odst. 15 zákona č. 114/1992 Sb., o ochraně přírody a krajiny, ve znění pozdějších předpisů (dále „zákon o ochraně přírody a krajiny“), souhlasí se stavbou „Ochranná hráz na Odře a Orlovské stružce, Bohumín - Pudlov, stavba č. 5047“ realizovaná na pozemcích v k. ú. Pudlov, Vrbice nad Odrou, Starý Bohumín, obec Bohumín, Vrbice nad Odrou, Starý Bohumín, dle předložené projektové dokumentace pro vydání stavebního povolení; č. zakázky 16-048-A1-DSP z 03/2017.

### Odůvodnění

Krajský úřad jako věcně a místně příslušný dotčený orgán obdržel dne 9. 10. 2017 žádost o vydání koordinovaného stanoviska případně závazného stanoviska k projektové dokumentaci pro vydání stavebního povolení „Ochranná hráz na Odře a Orlovské stružce, Bohumín - Pudlov, st.č. 5047“, kterou podal žadatel: Povodí Odry, státní podnik, Varenská 3101/49, 702 00 Ostrava, IČ: 70890021, zastoupený na základě plné moci ze dne 13. 11. 2016 společností: Dopravoprojekt Brno a.s., Kounicova 271/13, 602 00 Brno, IČ: 46347488.

Podkladem pro vydání tohoto koordinovaného závazného stanoviska je žadatelem předložená dokumentace pro vydání stavebního povolení (DSP Dopravoprojekt Brno a.s., Kounicova 271/13, 602 00 Brno, 03/2017, číslo

zakázky 16-048-A1-DSP). Záměrem jsou dotčeny pozemky v k.ú. Pudlov, Vrbice nad Odrou, Starý Bohumín, obec Bohumín, Vrbice nad Odrou, Starý Bohumín.

Předmětem záměru je realizace pravobřežní ochranné hráze kolem Odry v délce cca 1830 m, na kterou bude navazovat pravobřežní hráz podél Orlovské Stružky délky cca 1000 m. Výška hráze bude proměnná od 2,40 do 4,00 m. Ve stísněných podmínkách mezi železniční tratí, mostem na ul. Vrbická a mostem na ul. Ostravská bude vybudována ochranná železobetonová zeď. Součástí stavby je rekonstrukce mostu u štěrkovny na ulici Vrbická, protipovodňová opatření na Bajcůvce a terénní úpravy za hrází nad ulicí Rolnickou v bývalých meandrech řeky Odry, která bude soužit pro zachycení vnitřních vod z území za ochrannými hrázemi. Záměrem dojde rovněž k přeložce stávajících inženýrských sítí, které budou při navržených protipovodňových opatření dotčeny.

Krajský úřad posoudil záměr žadatele podle ustanovení jednotlivých zvláštních zákonů, na základě nichž je krajský úřad příslušný k vydávání závazných stanovisek k předmětnému záměru ve smyslu § 149 správního řádu a § 4 odst. 2 stavebního zákona. Postupy předpokládanými v § 4 odst. 6 stavebního zákona krajský úřad zahrnul do tohoto koordinovaného závazného stanoviska požadavky na ochranu všech dotčených veřejných zájmů, které hájí. Toto koordinované závazné stanovisko je vydáváno za splnění předpokladu, že požadavky na ochranu dotčených veřejných zájmů nejsou v rozporu. Při vydávání tohoto koordinovaného závazného stanoviska byl přiměřeně použit § 140 správního řádu o společném řízení.

Záměrem dotčený veřejný zájem, který krajský úřad hájí, a o němž by bez koordinace bylo vydáno samostatné závazné stanovisko, je obsažen ve výroku tohoto koordinovaného závazného stanoviska a k jeho odůvodnění krajský úřad uvádí následující:

Účelem stavby protipovodňového opatření je ochrana zastavěné části zájmového území před zaplavením při povodni do výše průtoku Q100 odpovídající 1555 m<sup>3</sup>/s v řece Odře s bezpečnostním převýšením 0,5 m. Hráz je navržena jako homogenní konstrukce, příčný profil hráze bude se sklonem návodního lince 1:3, sklon vzdušného líce bude 1:2,5, šířka v koruně hráze bude 4,0 m a její součástí bude obslužná komunikace k šířce 3,0 m, oba líce hráze budou ohumusovány a osety, na návodní straně hráze bude vytvořen obslužný pruh o šířce 6,0 m, podél odvodňovacího příkopu na vzdušné straně hráze bude vedena obslužná komunikace.

Stavba se nachází mimo zvláště chráněná území, jejich ochranná pásma; z toho důvodu nejsou vydávány specializované souhlasy podle § 44 odst. 3 a § 37 odst. 2. Vliv záměru na příznivý stav předmětu ochrany nebo celistvost evropsky významných lokalit nebo ptačích oblastí byl vyloučen samostatným stanoviskem č. j. MSK 7732/2013 ze dne 15. 1. 2013, sp. zn. ŽPZ/39843/2012/Neu, vydaným podle § 77a odst. 4 písm. n) zákona o ochraně přírody a krajiny, v souladu s ustanovením § 45i odst. 1 zákona o ochraně přírody a krajiny, z tohoto důvodu není vydáván specializovaný souhlas podle § 45c odst. 2 a § 45e odst. 2 zákona o ochraně přírody a krajiny. Krajským úřadem byla za účelem realizace předmětné stavby povolena rozhodnutím č. j. MSK 166978/2012 ze dne 25. 1. 2013, sp. zn. ŽPZ/39843/2012/Neu výjimka dle ust. § 56 odst. 1 a odst. 2 písm. b) a c) zákona o ochraně přírody a krajiny ze základních podmínek ochrany zvláště chráněných živočichů uvedených v § 50 odst. 1 a odst. 2 zákona o ochraně přírody a krajiny. Stavbou nebudou dotčeny zájmy chráněné zákonem o ochraně přírody a krajiny v kompetenci krajského úřadu, proto krajský úřad jako dotčený orgán ochrany přírody vydává souhlasné závazné stanovisko k předmětné stavbě.

Toto koordinované závazné stanovisko zahrnuje požadavky na ochranu všech dotčených veřejných zájmů, které krajský úřad ve vztahu k předmětnému záměru hájí a ohledně kterých vydává závazné stanovisko.

**Krajský úřad neshledal, že by byl ve vztahu k předmětnému záměru ve fázi vydání stavebního povolení dotčeným orgánem vydávajícím závazné stanovisko na jiných úsecích státní správy, než který je uveden ve výrokové části tohoto koordinovaného závazného stanoviska (zákon č. 114/1992 Sb., o ochraně přírody a krajiny, ve znění pozdějších předpisů).**

S ohledem na vše uvedené vydal krajský úřad postupy především podle části čtvrté správního řádu coby dotčený orgán toto koordinované závazné stanovisko jako podle § 149 odst. 1 správního řádu nesamostatné rozhodnutí, jehož obsah je závazný pro výrokovou část rozhodnutí správního orgánu, respektive podle § 4 odst. 2 písm. a) stavebního zákona pro vydání rozhodnutí podle stavebního zákona. Vydáním tohoto koordinovaného závazného stanoviska krajský úřad plně vyhověl žadatelově žádosti.

## Poučení

Proti tomuto koordinovanému závaznému stanovisku nelze podat odvolání. Ve smyslu § 149 odst. 4 správního řádu se proti obsahu tohoto koordinovaného závazného stanoviska lze odvolat jen prostřednictvím odvolání proti konečnému rozhodnutí ve věci, jehož je toto stanovisko podkladem. Jestliže odvolání směřuje proti obsahu závazného stanoviska, vyžádá odvolací správní orgán potvrzení nebo změnu závazného stanoviska od správního orgánu nadřízeného správnímu orgánu příslušnému k vydání závazného stanoviska.

## Další sdělení

### **Z hlediska zákona č. 100/2001 Sb., o posuzování vlivů na životní prostředí a o změně některých souvisejících zákonů (zákon o posuzování vlivů na životní prostředí), ve znění pozdějších předpisů:**

Krajský úřad, jako příslušný úřad podle § 4 písm. c) zákona č. 100/2001 Sb., o posuzování vlivů na životní prostředí, ve znění pozdějších předpisů (dále jen „zákon o posuzování vlivů na životní prostředí“), posoudil předložený záměr ve smyslu § 15 tohoto zákona a sděluje, že předložený záměr nepodléhá procesu posuzování vlivů na životní prostředí, neboť záměr nenaplnuje ust. § 4 odst. 1 zákona o posuzování vlivů na životní prostředí a není tedy záměrem ve smyslu zákona o posuzování vlivů na životní prostředí.

### **Z hlediska zákona č. 13/1997 Sb., o pozemních komunikacích, ve znění pozdějších předpisů:**

Při provádění stavby je vyžadováno dodržování § 28 zákona o pozemních komunikacích: *Při znečištění dálnice, silnice nebo místní komunikace, které způsobí nebo může způsobit závady ve sjízdnosti nebo schůdnosti, musí ten, kdo znečištění způsobil, je bez průtahů odstranit a uvést tuto pozemní komunikaci do původního stavu; nestane-li se tak, je povinen uhradit vlastníkově této pozemní komunikace nebo správci, je-li výkon správy pozemní komunikace zajišťován prostřednictvím správce, náklady spojené s odstraněním znečištění a s uvedením pozemní komunikace do původního stavu.*

Dle § 9 odstavec 1) zákona o pozemních komunikacích je vlastníkem silnic II. a III. třídy kraj; vlastníkem místních komunikací obec. Na základě citovaného ustanovení ale odstavce 3) písmeno a) může vlastník komunikace výkon tohoto vlastnické práva zajišťovat prostřednictvím právnické osoby (správce). Pro Moravskoslezský kraj výkon správce silnic II. a III. třídy vykonává za tímto účelem zřízená příspěvková organizace Správa silnic Moravskoslezského kraje (IČ: 00095711), Úprkova 795/1, 702 23 Ostrava, pro město Bohumín pak její středisko Karviná, Bohumínská 1877/4, 733 01 Karviná. Předmětnou dokumentaci je tedy nutno s vlastníky nebo správci řádně projednat.

Ing. Dana Kučová  
vedoucí oddělení  
hodnocení vlivů na životní prostředí a lesního hospodářství

## Doložka konverze na žádost do dokumentu v listinné podobě

Tento dokument v listinné podobě, který vznikl pod pořadovým číslem **101976223-193033-171106083515** převedením z dokumentu obsaženého v datové zprávě, skládajícího se z 3 listů, se shoduje s obsahem dokumentu, jehož převedením vznikl.

Autorizovanou konverzí dokumentu se nepotvrzuje správnost a pravdivost údajů obsažených v dokumentu a jejich soulad s právními předpisy.

Obsah předložené datové zprávy k provedení autorizované konverze byl ve shodě se záznamy Informačního systému datových schránek. Tato datová zpráva s číslem 516968975 byla systémem přenesena dne 01.11.2017 v 10:11:20. Platnost datové zprávy byla ověřena dne 06.11.2017 v 08:35:25. Datová zpráva byla opatřena zaručenou elektronickou značkou nebo pečeti založenou na kvalifikovaném systémovém certifikátu vydaném kvalifikovaným poskytovatelem služeb vytvářejících důvěru. Údaje o zaručené elektronické značce nebo pečeti: číslo kvalifikovaného systémového certifikátu **23 C8 AB**, certifikát byl vydán **PostSignum Qualified CA 2, Česká pošta, s.p. [IČ 47114983]** pro **Informační systém datových schránek - produkční prostředí Ministerstva vnitra České republiky [IČ 00007064]**. Elektronická značka nebo pečeť byla označena časovým razítkem. Datum a čas **01.11.2017 10:21:39**, číslo kvalifikovaného časového razítka **2D CB 35**, časové razítko bylo vydáno **PostSignum Qualified CA 3, Česká pošta, s.p. [IČ 47114983]**.

Odesílající datová schránka:

Název: Moravskoslezský kraj

Adresa: 28. října 2771/117, 70200 Ostrava, CZ

ID datové schránky: 8x6bxsd

Typ uživatele: Pověřená osoba

Vstupující dokument obsažený v datové zprávě byl podepsán zaručeným elektronickým podpisem založeným na kvalifikovaném certifikátu vydaném kvalifikovaným poskytovatelem služeb vytvářejících důvěru a platnost zaručeného elektronického podpisu byla ověřena dne 06.11.2017 v 08:36:07. Zaručený elektronický podpis byl shledán platným (dokument nebyl změněn) a ověření platnosti kvalifikovaného certifikátu bylo provedeno vůči seznamu zneplatněných kvalifikovaných certifikátů vydanému k datu 06.11.2017 07:27:09. Údaje o zaručeném elektronickém podpisu: číslo kvalifikovaného certifikátu **23 48 A3**, kvalifikovaný certifikát byl vydán kvalifikovaným poskytovatelem služeb vytvářejících důvěru **PostSignum Qualified CA 2, Česká pošta, s.p. [IČ 47114983]** pro podepisující osobu (označující osobu) **Ing. Dana Kučová, vedoucí oddělení, Odbor životního prostředí a zemědělství, 2951, Moravskoslezský kraj [IČ 70890692]**. Elektronický podpis byl označen platným časovým razítkem, založeným na kvalifikovaném certifikátu vydaném kvalifikovaným poskytovatelem služeb vytvářejících důvěru. Platnost časového razítka byla ověřena dne 06.11.2017 v 08:36:07. Údaje o časovém razítku: datum a čas **01.11.2017 09:28:21**, číslo kvalifikovaného časového razítka **2D CB 34**, kvalifikované časové razítko bylo vydáno kvalifikovaným poskytovatelem služeb vytvářejících důvěru **PostSignum Qualified CA 3, Česká pošta, s.p. [IČ 47114983]**.

Vystavil: Jihomoravský kraj

Pracoviště: Jihomoravský kraj, Žerotínovo nám. 3, 601 82 Brno

V Brně dne 06.11.2017

Jméno, příjmení a podpis osoby, která autorizovanou konverzi dokumentu provedla:

JANA MAKOVSKÁ

Otisk úředního razítka:



101976223-193033-171106083515

Poznámka:

Kontrolu této doložky lze provést v centrální evidenci doložek přístupné způsobem umožňujícím dálkový přístup na adrese <https://www.czechpoint.cz/overovacidoložky>.



Krajský úřad Moravskoslezského kraje, vykonávající dle § 29 odstavec 1) zákona č. 129/2000 Sb., o krajích (krajské zřízení), ve znění pozdějších předpisů, přenesenou působnost stanovenou mu § 40 odstavec 3) zákona č. 13/1997 Sb., o pozemních komunikacích, ve znění pozdějších předpisů (dále zákon o pozemních komunikacích), k předložené žádosti po prostudování podkladů sděluje následující:

Skutečnosti uváděné v posledním odstavci našeho stanoviska, vydaného dne 19. 9. 2012 č. j. MSK 101891/2012 sp. zn. DSH/24896/2012/Soch, ve vztahu k § 24 zákona o pozemních komunikacích je stále platný s upřesněním, že silničním správním úřadem ve věcech veřejně přístupných účelových komunikací je obecní úřad obce s rozšířenou působností – Městský úřad Bohumín (§ 40 odstavec 4) písmeno a) téhož zákona).

K předmětné stavbě jsme se již vyjadřovali v rámci koordinovaného závazného stanoviska, vydaného zdejším odborem životního prostředí a zemědělství dne 1. 11. 2017 po č. j. MSK 132244/2017 sp. zn. ŽPZ/28867/2017/Kal. Naše dílčí stanovisko je v části „Další sdělení“.

Shrnujeme, že veřejné zájmy chránící zákonem o pozemních komunikacích, spadající do kompetence krajského úřadu, nejsou v rámci povolování předmětné stavby dotčeny. Krajský úřad tedy nebude ve stavebním řízení dotčeným orgánem.

Upozorňujeme, že od 1. 1. 2018 je účinný zákon č. 225/2017 Sb., kterým se mění zákon č. 183/2006 Sb., o územním plánování a stavebním řádu (stavební zákon), ve znění pozdějších předpisů (dále stavební zákon), a další související zákony, ve kterém je nově definován pojem **soubor staveb** (§ 2 odstavec 8) stavebního zákona) a s tím související pojem **hlavní stavba** (§ 2 odstavec 9) stavebního zákona) a dále je doplněn nový typ řízení, tzn. **společné územní a stavební řízení** (§ 94j - § 94p stavebního zákona). Investor (stavebník) si tedy může vybrat konkrétní způsob povolování **Svého** záměru a podle něj pak nechat zpracovat dokumentaci, kterou pak podá příslušnému stavebnímu úřadu (podle hlavní stavby).

„otisk razítka“

Ing. Libor Částka v. r.  
Vedoucí oddělení silničního hospodářství  
Odboru dopravy a chytrého regionu

Za správnost vyhotovení: Ing. Jitka Sochorcová



### Doložka konverze na žádost do dokumentu v listinné podobě

Tento dokument v listinné podobě, který vznikl pod pořadovým číslem **102861846-193033-171205091933** převedením z dokumentu obsaženého v datové zprávě, skládajícího se z 2 listů, se shoduje s obsahem dokumentu, jehož převedením vznikl.

Autorizovanou konverzí dokumentu se nepotvrzuje správnost a pravdivost údajů obsažených v dokumentu a jejich soulad s právními předpisy.

Vstupující dokument obsažený v datové zprávě byl podepsán zaručeným elektronickým podpisem založeným na kvalifikovaném certifikátu vydaném kvalifikovaným poskytovatelem služeb vytvářejících důvěru a platnost zaručeného elektronického podpisu byla ověřena dne 05.12.2017 v 09:19:45. Zaručený elektronický podpis byl shledán platným (dokument nebyl změněn) a ověření platnosti kvalifikovaného certifikátu bylo provedeno vůči seznamu zneplatněných kvalifikovaných certifikátů vydanému k datu 05.12.2017 08:41:34. Údaje o zaručeném elektronickém podpisu: číslo kvalifikovaného certifikátu **22 29 0F**, kvalifikovaný certifikát byl vydán kvalifikovaným poskytovatelem služeb vytvářejících důvěru **PostSignum Qualified CA 2, Česká pošta, s.p. [IČ 47114983]** pro podepisující osobu (označující osobu) **Ing. Jitka Sochorová, referent pro silniční hospodářství, odbor dopravy a silničního hospodářství, 2500, Moravskoslezský kraj [IČ 70890692]**. Elektronický podpis byl označen platným časovým razítkem, založeným na kvalifikovaném certifikátu vydaném kvalifikovaným poskytovatelem služeb vytvářejících důvěru. Platnost časového razítka byla ověřena dne 05.12.2017 v 09:19:45. Údaje o časovém razítku: datum a čas **30.11.2017 14:23:05**, číslo kvalifikovaného časového razítka **2D CB 33**, kvalifikované časové razítko bylo vydáno kvalifikovaným poskytovatelem služeb vytvářejících důvěru **PostSignum Qualified CA 3, Česká pošta, s.p. [IČ 47114983]**.

Vystavil: **Jihomoravský kraj**

Pracoviště: **Jihomoravský kraj, Žerotínovo nám. 3, 601 82 Brno**

V Brně dne **05.12.2017**

**Jméno, příjmení a podpis osoby, která autorizovanou konverzi dokumentu provedla:**

**JANA MAKOVSKÁ**

**Otisk úředního razítka:**



**102861846-193033-171205091933**

**Poznámka:**

Kontrolu této doložky lze provést v centrální evidenci doložek přístupné způsobem umožňujícím dálkový přístup na adrese <https://www.czechpoint.cz/overovacidolozky>.

# MĚSTSKÝ ÚŘAD BOHUMÍN

## ODBOR STAVEBNÍ

Masarykova 158  
735 81 Bohumín

62)-D14-005212  
1.12.17 44

Dopravoprojekt Brno a.s.  
Kounicova č.p. 271/13  
Veveří  
602 00 Brno 2

Váš dopis zn.:

Ze dne:

Sp.zn.:

Č.j.:

Vyřizuje oprávněná úřední osoba:

Tel.

E-mail:

Datum:

MUBO/40959/2017/STAV/St

MUBO/51258/2017

Stošek Radim

596 092 137

stosek.radim@mubo.cz

13.12.2017

## KOORDINOVANÉ ZÁVAZNÉ STANOVISKO

Městský úřad Bohumín, stavební odbor, jako dotčený orgán příslušný podle § 136 zákona č. 500/2004 Sb., správní řád, ve znění pozdějších předpisů (dále jen "správní řád"), a podle dále uvedených ustanovení jednotlivých zvláštních zákonů, po posouzení žádosti, kterou dne 09.10.2017 podala společnost

**Dopravoprojekt Brno a.s., IČO 46347488, Kounicova č.p. 271/13, Veverí, 602 00 Brno 2**

(dále jen "žadatel"), ve věci:

**"Ochranná hráz na Odře a Orlovské stružce, Bohumín Pudlov, st.č. 5047"**

obec Bohumín, m.č. Pudlov

Popis záměru:

- Jedná se o navržení protipovodňového opatření, které ochrání zastavěnou část zájmového území před zaplavením při povodni do výše průtoku Q100 v řece Odře s bezpečnostním převýšením 0,5 m.

(dále jen "záměr"), a po zkoordinování požadavků na ochranu dotčených veřejných zájmů, vydává podle ustanovení § 4 odst. 2 a 7 zákona č. 183/2006 Sb., o územním plánování a stavebním řádu (stavební zákon), ve znění pozdějších předpisů (dále jen "stavební zákon") a podle § 136 a § 149 odst. 1 správního řádu toto **koordinované závazné stanovisko** pro úseky, které jako dotčený orgán hájí:

### 1. Ochrana přírody a krajiny

Veřejné zájmy, které dotčený orgán hájí podle § 77 odst. 1 písm. a) zákona č. 114/1992 Sb., o ochraně přírody a krajiny, ve znění pozdějších předpisů, § 77 odst. 1 písm. j), § 12 odst. 2 zákona č. 114/1992 Sb., o ochraně přírody a krajiny, ve znění pozdějších předpisů, **jsou záměrem dotčeny.** Dotčený orgán k záměru nemá připomínky.

Městský úřad Bohumín, odbor životního prostředí a služeb (dále jen "městský úřad"), jako věcně a místně příslušný orgán ochrany přírody posuzoval předložený záměr: "Ochranná hráz na Odře a Orlovské Stružce, Bohumín-Pudlov, stavba č. 5047", z hlediska kompetencí obce s rozšířenou působností dle zákona o ochraně přírody a krajiny a k uvedenému záměru vydává podle § 65 a § 90 odst. 15 zákona o ochraně přírody a krajiny a podle § 149 odst. 1 správního řádu toto závazné stanovisko:

Bankovní spojení:  
Česká spořitelna a.s., pobočka Bohumín  
Číslo účtu: 1721638359/0800

IČ: 00297569  
e-mail: info@mubo.cz  
web: www.mesto-bohumin.cz

**I.**

Městský úřad souhlasí ve smyslu ustanovení § 4 odst. 2 zákona o ochraně přírody a krajiny s předmětným záměrem, jakožto zásahem do významného krajinného prvku - vodních toků Orlovská Stružka a Bajcůvka, který nevede k poškození nebo zničení těchto významných krajinných prvků nebo ohrožení či oslabení jich ekologicko-stabilizační funkce.

**II.**

Městský úřad souhlasí ve smyslu ustanovení § 7 zákona o ochraně přírody a krajiny s předmětným záměrem, kterým nedojde k dotčení zájmů na ochraně dřevin podle § 7 zákona o ochraně přírody a krajiny s tím, že v případě kácení dřevin se předpokládají samostatné postupy podle § 8 zákona o ochraně přírody a krajiny.

**III.**

Městský úřad souhlasí ve smyslu ustanovení § 12 zákona o ochraně přírody a krajiny s předmětným záměrem, jakožto zásahem, který změní krajinný ráz, avšak nevylučuje zachování významných krajinných prvků vodních toků Odry, Orlovská Stružka, Bajcůvka, a harmonické měřítko a vztahy v krajině.

**Odůvodnění**

Na základě konfrontace připravovaného záměru s podkladovými materiály, které jsou orgánu státní správy ochrany přírody k dispozici, a po vyhodnocení vlivu na zájmy chráněné citovaným zákonem bylo zjištěno, že předmětný záměr zasahuje do významného krajinného prvku vodního toku Orlovská Stružka a vodního toku Bajcůvka. Realizací záměru v souladu s předloženým návrhem nedojde k poškození či zničení tohoto významného krajinného prvku, k ohrožení, oslabení nebo znemožnění obnovy jeho ekologicko-stabilizační funkce.

Realizace záměru si vyžádá kácení dřevin, které jsou přímo v kolizi se záměrem, bude řešeno samostatným postupem dle § 8 zákona o ochraně přírody a krajiny. Předložený záměr lze považovat za zásah, který změní krajinný ráz, avšak nevylučuje zachování významných krajinných prvků vodních toků Odry, Orlovská Stružka, Bajcůvka, současně bude zachováno harmonické měřítko a vztahy v krajině.

**Upozornění:**

Tímto stanoviskem nejsou posouzeny další zákonné zájmy ochrany přírody a krajiny, jejichž posouzení přísluší jiným správním orgánům, mj. zvláštní druhová ochrana rostlin a živočichů, která je v kompetenci krajského úřadu. O výskytu zvláště chráněných druhů v posuzovaném území nemá zdejší orgán ochrany přírody informace. Stanovisko nenahrazuje další případná stanoviska, souhlasy, vyjádření nebo rozhodnutí jiných dotčených subjektů a správních orgánů.

Oprávněná osoba k vydání stanoviska: Ing. Lubica Jaroňová, telefon: 596 092 175, e-mail: [jaronova.lubica@mubo.cz](mailto:jaronova.lubica@mubo.cz)

**2. Ochrana ovzduší**

Veřejné zájmy, které dotčený orgán hájí podle § 11 odst. 3, § 12 odst. 1, 3 zákona č. 201/2012 Sb., o ochraně ovzduší, ve znění pozdějších předpisů, **nejsou záměrem dotčeny.**

**Odůvodnění:**

Z hlediska zájmů chráněných zákonem č. 201/2012 Sb., o ochraně ovzduší v platném znění není odbor životního prostředí a služeb Městského úřadu Bohumín dotčený jako příslušný orgán ochrany ovzduší vykonávající správní činnosti na úseku ochrany ovzduší na základě § 27 odst. 1 písm. f) a § 11 odst. 3), neboť se nejedná o nevyjmenovaný zdroj znečišťování ovzduší dle zákona č. 201/2012 Sb., o ochraně ovzduší.

**Upozornění:**

Stavba je situována do oblasti se zhoršenou kvalitou ovzduší, ve které je překračován imisní limit pro poletavý prach - suspendované částice frakce PM<sub>10</sub>. V období výstavby lze předpokládat přechodné zvýšení emisí z nákladní dopravy, při stavebních pracích, manipulaci se zeminou a stavebním materiálem, proto je nutno učinit opatření k zabránění vzniku a šíření prašnosti, tzn. pravidelné skrápění, údržba a čištění komunikací a manipulačních ploch.

Oprávněná osoba k vydání stanoviska: Ivana Balgová, telefon: 596 092 187, e-mail: [balgova.ivana@mubo.cz](mailto:balgova.ivana@mubo.cz)

### 3. Ochrana lesa

Veřejné zájmy, které dotčený orgán hájí podle § 48 odst. 2 písm. c), § 14 odst. 2 zákona č. 289/1995 Sb., o lesích a o změně a doplnění některých zákonů (lesní zákon), ve znění pozdějších předpisů, **nejsou záměrem dotčeny**.

Odůvodnění:

Na základě konfrontace připravovaného záměru s podkladovými materiály, které jsou orgánu SSL k dispozici, bylo zjištěno, že předmětné pozemky nejsou lesní pozemky a stavba nezasahuje do vzdálenosti 50 m od okraje lesa.

Oprávněná osoba k vydání stanoviska: Mgr. Eva Lízoková, telefon: 596 092 174, e-mail: [lizokova.eva@mubo.cz](mailto:lizokova.eva@mubo.cz)

### 4. Ochrana zemědělského půdního fondu

Veřejné zájmy, které dotčený orgán hájí podle § 15 písm. m) zákona č. 334/1992 Sb., o ochraně zemědělského půdního fondu, ve znění pozdějších předpisů, **jsou záměrem dotčeny**. Záměr je možné uskutečnit za těchto podmínek:

- Podmínky jsou určeny v závazném stanovisku o odnětí půdy ze ZPF, které vydal příslušný orgán ochrany ZPF - Ministerstvo životního prostředí pod č. j. 1538/580/15,63061/ENV, 000382/A-10 dne 25. 9. 2015.

Odůvodnění:

Městský úřad Bohumín, odbor životního prostředí a služeb, jako orgán ochrany ZPF dle 13. odst. 1 písm. a) zákona, a podle § 15, písm. j) zákona a dle § 64 zákona č. 128/2000 Sb. o obcích, ve znění pozdějších předpisů, posoudil žádost o vydání koordinovaného stanoviska a zjistil, že záměrem budou dotčeny zájmy ochrany ZPF. Souhlas k odnětí půdy ze ZPF byl vydán Ministerstvem životního prostředí pod č. j. 1538/580/15,63061/ENV, 000382/A-10 dne 25. 9. 2015.

Oprávněná osoba k vydání stanoviska: Mgr. Eva Lízoková, telefon: 596 092 174, e-mail: [lizokova.eva@mubo.cz](mailto:lizokova.eva@mubo.cz)

### 5. Ochrana vod

Veřejné zájmy, které dotčený orgán hájí podle § 104 odst. 9 zákona č. 254/2001 Sb., o vodách a o změně některých zákonů (vodní zákon), ve znění pozdějších předpisů, **jsou záměrem dotčeny**. Dotčený orgán k záměru nemá připomínky.

Odůvodnění:

Vodoprávní úřad Městského úřadu Bohumín posoudil předloženou žádost z hlediska zájmů chráněných zákonem č. 254/2001 Sb. Vzhledem k tomu, že se jedná o vodní dílo, je příslušný k vydání stavebního povolení zdejší speciální stavební úřad.

Údaje o vodoprávní evidenci

Údaje oprávněného:

Investor: Povodí Odry, státní podnik

Adresa: Varenská 49, Ostrava 701 26

IČ: 708 90 021

Údaje o místu předmětu opatření:

(souřadnice X, Y): X=1 096 446 Y= 467 115

X=1 093 855 Y= 466 255

Upozornění:

Stavbu vodního díla - SO-01.01 Ochranná hráz, SO-01.04 Hrázová propust v km 1,800, SO-01.05 Odpadní koryto, SO-02.01 Ochranná hráz, SO-02.02 Ochranná hráz, SO-02.05 Hrázové propusti, SO-04.01 Úprava PB přítoku Odry, SO-04.02 Terénní úpravy v oblasti rozlivu, SO-06.1 Přeložka vodovodu lze realizovat na základě stavebního povolení ve smyslu § 15 zákona č. 254/2001 Sb., k jehož vydání je příslušný vodoprávní úřad Městského úřadu Bohumín. Žádost musí být doložena náležitostmi dle vyhlášky Ministerstva zemědělství č. 432/2001 Sb., v platném znění.

Oprávněná osoba k vydání stanoviska: Dagmar Olšarová, telefon: 596 092 124, e-mail: [olsarova.dagmar@mubo.cz](mailto:olsarova.dagmar@mubo.cz)

## 6. Památková péče

Veřejné zájmy, které dotčený orgán hájí podle § 29 odst. 2 zákona č. 20/1987 Sb., o státní památkové péči, ve znění pozdějších předpisů, **nejsou záměrem dotčeny**.

Odůvodnění:

Na pozemcích se nenachází kulturní památka ani ochranné pásmo KP, pro které je městský úřad dotčeným orgánem státní památkové péče ve smyslu ustanovení § 29 odst. 2 zákona č. 20/1987 Sb., o státní památkové péči, ve znění pozdějších předpisů.

Oprávněná osoba k vydání stanoviska: Ing. Marta Francúzová, telefon: 596 092 176, e-mail: francuzova.marta@mubo.cz

### Odůvodnění:

Dotčený orgán obdržel dne 9.10.2017 žádost o vydání stanoviska k uvedenému záměru. Podkladem pro vydání stanoviska byla předložená dokumentace záměru k vydání stavebního povolení.

- Přílohy žádosti : B. Souhrnná technická zpráva, Koordinační situace č.1, 2, 3, 4, C. Celkový situační výkres stavby.
- Zpracovatel dokumentace: Ing. Josef Krčmářík a ověřil Ing. Petr Husák, ČKAIT 1005170, (03/2017).

Dotčený orgán záměr posoudil a zjistil požadavky na ochranu všech dotčených veřejných zájmů chráněných podle zvláštních právních předpisů. Požadavky na různých úsecích ochrany veřejných zájmů zkoordinoval a vydal toto **koordinované závazné stanovisko**.

### Vyjádření:

#### Odpadové hospodářství

Městský úřad Bohumín, odbor životního prostředí a služeb (dále jen "městský úřad") je **dotčeným orgánem** v oblasti odpadového hospodářství dle zákona č. 185/2001 Sb., o odpadech a o změně některých dalších zákonů, ve znění pozdějších předpisů (dále jen "zákon o odpadech"), dle ustanovení § 79 odstavce 4, písm. b) a k předmětnému záměru stavby vydává na základě předložené projektové dokumentace

vyjádření z hlediska nakládání s odpady s těmito podmínkami:

- v zařízení staveniště budou vytvořeny podmínky a technicky vybavena místa pro třídění a shromažďování jednotlivých druhů odpadů v souladu se stávajícími předpisy v oblasti odpadového hospodářství, bude vedena důsledná evidence odpadů vznikajících v průběhu stavby a o způsobu jejich odstranění nebo využití,
- u výkopových zemin, navážek, budou ověřovány skutečné vlastnosti odpadů a s těmito odpady bude nakládáno podle jejich skutečných vlastností,
- doklady o prokázání způsobu nakládání s odpady vznikajících v rámci stavby a doklady o ověřování skutečných vlastností zemin včetně jejich odstranění nebo využití budou předloženy městskému úřadu v rámci procesu povolení užívání stavby, na požádání i v průběhu stavby.

Odůvodnění:

Městský úřad přezkoumal předloženou projektovou dokumentaci z hlediska zákona o odpadech a dospěl k závěru, že realizací stavby budou dotčeny zájmy chráněné tímto zákonem, neboť při stavební činnosti předmětného záměru budou vznikat odpady a pro realizaci stavby stanovil výše uvedené podmínky.

Oprávněná osoba k vydání stanoviska: Šárka Plutová, telefon: 596 092 154, e-mail: plutova.sarka@mubo.cz

**Poučení:**

Proti tomuto závaznému stanovisku se nelze odvolat. Nezákonné závazné stanovisko lze zrušit nebo změnit v přezkumném řízení. Podle § 149 odst. 1 správního řádu závazné stanovisko není samostatným rozhodnutím ve správním řízení. Obsah závazného stanoviska je závazný pro výrokovou část rozhodnutí stavebního úřadu.

MĚSTSKÝ ÚŘAD  
odbor stavební  
BOHUMÍN

Ing. Libor Radiňák  
vedoucí stavebního odboru

**Příloha:**

- Sdělení zahrnující informace orgánů samosprávy.

**Obdrží:**

Dopravoprojekt Brno a.s., Kounicova č.p. 271/13, Veverí, 602 00 Brno 2

**Příloha ke zn. MUBO/40959/2017/STAV/St****SDĚLENÍ**

zahrnující informace orgánů samosprávy a ostatní.

Na stavbu: **Ochranná hráz na Odře a Orlovské stružce, Bohumín Pudlov, st.č. 5047**

Parcelní číslo, katastrální území: katastrální území **Pudlov**

Popis stavby: Jedná se o navržení protipovodňového opatření, které ochrání zastavěnou část zájmového území před zaplavením při povodni do výše průtoku Q100 v řece Odře s bezpečnostním převýšením 0,5 m.

**Žadatel: Dopravoprojekt Brno a.s., IČO 46347488, Kounicova č.p. 271/13, Veverří, 602 00 Brno 2**

1. Městský úřad Bohumín, majetkový odbor na úseku městských kanalizací a vodovodu k uvedené stavbě uvádí následující.

Stanovisko k ochranné hrázi bylo již napsáno v koordinovaném stanovisku č. MUBO/30465/2014/STAV/St a č. MUBO/28096/2015/STAV/St, rovněž požadujeme, aby úseky kanalizačních potrubí byly pod plánovanou ochrannou hrází vyměněné za nové potrubí s osazením na výústích zpětnými klapami. Rovněž bylo zasláno vyjádření k existenci inženýrských sítí k uvedené stavbě dne 12. 12. 2016 pod značkou MUBO/49974/2016/02/MAJ/Hra s požadavkem na osobní jednání k projektové dokumentaci. Upozorňujeme, že výúst' v ul. Rolnické ústí trativodem v parc. č. 1441 a při stavebních pracích, kde se bude pohybovat těžká technika, nesmí dojít k přerušení odvodu odpadních vod.

Oprávněná osoba k vydání stanoviska: Marcela Hrabalová, telefon: 596 092 203, e-mail: [hrabalova.marcela@mubo.cz](mailto:hrabalova.marcela@mubo.cz)

2. Městský úřad Bohumín, majetkový odbor na úseku prodeje a pronájmu pozemků ve vlastnictví města Bohumína nemá připomínky k uvedené stavbě.

Trvalé zábory budou majetkově vypořádány. Na dočasné zábory bude uzavřena nájemní smlouva.

Oprávněná osoba k vydání stanoviska: Jana Holeszová, telefon: 596 092 203, e-mail: [holeszova.jana@mubo.cz](mailto:holeszova.jana@mubo.cz)

3. Městský úřad Bohumín, majetkový odbor na úseku městských tepelných rozvodů nemá připomínky k uvedené stavbě.

Oprávněná osoba k vydání stanoviska: Ondřej Repas, telefon: 596 092 203, e-mail: [repas.ondrej@mubo.cz](mailto:repas.ondrej@mubo.cz)

4. Městský úřad Bohumín, odbor dopravy vydává toto vyjádření:

V souladu s ustanovením § 19 zákona č. 13/1997 Sb., o pozemních komunikacích pozemní komunikace pro staveništní dopravu budou udržovány v čistém a sjízdném stavu. V případě, že dojde k jejich poškození či znečištění v důsledku realizace stavby, je uživatel, který toto způsobil povinen závady bez průtahů odstranit a pozemní komunikaci uvést do původního stavu. Žádná z částí zařízení staveniště nesmí zasahovat do dopravního prostoru přilehlé komunikace a v rámci realizace stavby nedojde k mezení provozu na pozemních komunikacích.

V případě omezení provozu na komunikaci žadatel předloží návrh přechodného dopravního značení odsouhlaseného Policií ČR DI Karviná a požádá MěÚ Bohumín, odbor dopravy o stanovení přechodného dopravního značení pro realizaci předmětné stavby.

Oprávněná osoba k vydání stanoviska: Bc. Petr Sobek, telefon: 596 092 203, e-mail: [sobek.petr@mubo.cz](mailto:sobek.petr@mubo.cz)

# MĚSTSKÝ ÚŘAD BOHUMÍN

## ODBOR STAVEBNÍ

Masarykova 158  
735 81 Bohumín

DOPRAVOPROJEKT BRNO	Číslo 17-217-0252
Došlo dne 18-12-2017	Přiděleno AG

Dopravoprojekt Brno a.s.  
Kounicova 271  
602 00 Brno

Váš dopis zn.:

Ze dne:

Sp.zn.:

Č.j.:

Vyřizuje oprávněná úřední osoba:

Tel.

E-mail:

Datum:

MUBO/43009/2017/STAV/La  
MUBO/51352/2017

Lalíková Michaela

596 092 148

lalikova.michaela@mubo.cz

13.12.2017

## SOUHLAS

Městský úřad Bohumín, stavební odbor, jako stavební úřad příslušný podle § 13 odst. 1 písm. c) zákona č. 183/2006 Sb., o územním plánování a stavebním řádu (stavební zákon), ve znění pozdějších předpisů (dále jen "stavební zákon"), podle ustanovení § 15 odst. 2 stavebního zákona

### s o u h l a s í

s vydáním rozhodnutí o povolení stavby

**"Ochranná hráz na Odře a Orlovské stružce, Bohumín - Pudlov, stavba č. 5047"**

obec Bohumín, m.č. Pudlov

na pozemcích parc.č. stavba bude umístěná na pozemcích parc.č. 240/1 (orná půda), parc. č. 240/3 (orná půda), parc. č. 241 (trvalý travní porost), parc. č. 242 (trvalý travní porost), parc. č. 243 (zastavěná plocha a nádvoří), parc. č. 247 (zahrada), parc. č. 248 (trvalý travní porost), parc. č. 252 (zahrada), parc. č. 253 (zahrada), parc. č. 255 (trvalý travní porost), parc. č. 256 (ostatní plocha), parc. č. 257 (ostatní plocha), parc. č. 258/1 (ostatní plocha), parc. č. 258/2 (ostatní plocha), parc. č. 258/3 (ostatní plocha), parc. č. 258/4 (ostatní plocha), parc. č. 259 (ostatní plocha), parc. č. 260 (ostatní plocha), parc. č. 262 (ostatní plocha), parc. č. 267/2 (zahrada), parc. č. 268 (zahrada), parc. č. 270 (ostatní plocha), parc. č. 279/3 (zahrada), parc. č. 280 (ostatní plocha), parc. č. 281 (ostatní plocha), parc. č. 291 (orná půda), parc. č. 292 (trvalý travní porost), parc. č. 298 (ostatní plocha), parc. č. 316/2 (trvalý travní porost), parc. č. 316/5 (trvalý travní porost), parc. č. 319/1 (ostatní plocha), parc. č. 321/2 (ostatní plocha), parc. č. 328/3 (ostatní plocha), parc. č. 331/3 (ostatní plocha), parc. č. 332 (orná půda), parc. č. 346/2 (orná půda), parc. č. 358 (trvalý travní porost), parc. č. 380/2 (trvalý travní porost), parc. č. 424 (ostatní plocha), parc. č. 425 (trvalý travní porost), parc. č. 482/3 (ostatní plocha), parc. č. 573 (zahrada), parc. č. 614/1 (zastavěná plocha a nádvoří), parc. č. 1215/1 (ostatní plocha), parc. č. 1215/3 (orná půda), parc. č. 1215/4 (orná půda), parc. č. 1215/5 (orná půda), parc. č. 1215/7 (ostatní plocha), parc. č. 1215/9 (orná půda), parc. č. 1215/10 (orná půda), parc. č. 1215/13 (orná půda), parc. č. 1215/16 (orná půda), parc. č. 1215/38 (orná půda), parc. č. 1215/39 (orná půda), parc. č. 1215/40 (orná půda), parc. č. 1215/43 (orná půda), parc. č. 1215/44 (orná půda), parc. č. 1215/45 (orná půda), parc. č. 1215/47 (orná půda), parc. č. 1215/50 (orná půda), parc. č. 1215/51 (vodní plocha), parc. č. 1215/56 (orná půda), parc. č. 1215/57 (orná půda), parc. č. 1215/62 (orná půda), parc. č. 1215/64 (ostatní plocha), parc. č. 1215/67 (ostatní plocha), parc. č. 1215/95 (orná půda), parc. č. 1215/99 (orná půda), parc. č. 1215/102 (ostatní plocha), parc. č. 1215/107 (orná půda), parc. č. 1215/108 (orná půda), parc. č. 1215/109 (orná půda), parc. č. 1215/110 (orná půda), parc. č. 1215/112 (orná půda), parc. č. 1215/113 (orná půda), parc. č. 1215/114 (orná půda), parc. č. 1215/115 (orná půda), parc. č. 1215/116 (orná půda), parc. č. 1215/119 (orná půda), parc. č. 1215/126 (orná půda), parc. č. 1215/127 (orná půda), parc. č. 1239 (orná půda), parc. č. 1262 (ostatní plocha), parc. č. 1294/2 (orná půda), parc. č. 1332/2 (orná půda), parc. č. 1333 (orná půda), parc. č. 1334 (ostatní plocha), parc. č. 1335 (vodní plocha), parc. č. 1336/2 (orná půda), parc. č. 1409/1 (ostatní plocha), parc. č. 1409/23

Bankovní spojení:

Česká spořitelna a.s., pobočka Bohumín

Číslo účtu: 1721638359/0800

IČ: 00297569

e-mail: info@mubo.cz

web: www.mesto-bohumin.cz

(ostatní plocha), parc. č. 1409/24 (ostatní plocha), parc. č. 1409/25 (ostatní plocha), parc. č. 1409/27 (ostatní plocha), parc. č. 1409/28 (ostatní plocha), parc. č. 1409/42 (ostatní plocha), parc. č. 1410/1 (ostatní plocha), parc. č. 1426/1 (vodní plocha), parc. č. 1427 (vodní plocha), parc. č. 1430/1 (vodní plocha), parc. č. 1431 (vodní plocha), parc. č. 1432/1 (vodní plocha), parc. č. 1434 (vodní plocha), parc. č. 1435 (ostatní plocha), parc. č. 1436 (ostatní plocha), parc. č. 1440/2 (ostatní plocha), parc. č. 1441 (ostatní plocha), parc. č. 1477 (trvalý travní porost), parc. č. 1487/2 (orná půda), parc. č. 1488 (orná půda), parc. č. 1489/1 (ostatní plocha), parc. č. 1490 (ostatní plocha), parc. č. 1491 (ostatní plocha), parc. č. 1492/1 (ostatní plocha), parc. č. 1493 (ostatní plocha), parc. č. 1494 (ostatní plocha), parc. č. 1495 (orná půda), parc. č. 1496 (ostatní plocha), parc. č. 1497 (orná půda), parc. č. 1498 (orná půda), parc. č. 1499 (orná půda), parc. č. 1500 (ostatní plocha), parc. č. 1501 (ostatní plocha), parc. č. 1502 (ostatní plocha), parc. č. 1504 (ostatní plocha), parc. č. 1505 (ostatní plocha), parc. č. 1506 (trvalý travní porost), parc. č. 1507 (trvalý travní porost), parc. č. 1508 (orná půda), parc. č. 1509 (orná půda), parc. č. 1510 (orná půda), parc. č. 1512 (orná půda), parc. č. 1513 (orná půda), parc. č. 1515 (orná půda), parc. č. 1522 (orná půda), parc. č. 1524 (orná půda), parc. č. 1525 (orná půda), parc. č. 1526/2 (orná půda), parc. č. 1534/2 (orná půda), parc. č. 1569/1 (vodní plocha), parc. č. 1569/2 (vodní plocha) v katastrálním území Pudlov, parc. č. 1295/35 (orná půda), parc. č. 1295/36 (orná půda), parc. č. 1373/13 (ostatní plocha) v katastrálním území Starý Bohumín, parc. č. 97 (zahrada), parc. č. 98 (zahrada), parc. č. 99 (trvalý travní porost), parc. č. 101 (zahrada), parc. č. 102 (orná půda), parc. č. 115/1 (orná půda), parc. č. 115/4 (orná půda), parc. č. 117/1 (orná půda), parc. č. 117/3 (orná půda), parc. č. 119/1 (zahrada), parc. č. 122 (orná půda), parc. č. 123 (trvalý travní porost), parc. č. 163 (zastavěná plocha a nádvoří), parc. č. 164 (zahrada), parc. č. 166/1 (zahrada), parc. č. 166/2 (zahrada), parc. č. 166/5 (zahrada), parc. č. 167/2 (ostatní plocha), parc. č. 168 (ostatní plocha), parc. č. 489/5 (ostatní plocha), parc. č. 490/1 (orná půda), parc. č. 513 (ostatní plocha), parc. č. 514 (ostatní plocha), parc. č. 522/8 (ostatní plocha), parc. č. 524/1 (ostatní plocha), parc. č. 524/2 (ostatní plocha), parc. č. 525/1 (vodní plocha), parc. č. 525/2 (vodní plocha), parc. č. 525/3 (ostatní plocha), parc. č. 530/4 (vodní plocha), parc. č. 530/32 (ostatní plocha), parc. č. 647/56 (vodní plocha), parc. č. 702/1 (ostatní plocha) v katastrálním území Vrbice nad Odrou, o jejímž umístění rozhodl zdejší stavební úřad rozhodnutím o umístění stavby vydaným dne 2.3.2017 pod sp.zn.: MUBO/46041/2015/STAV/La, a ověřuje dodržení podmínek stanovených tímto rozhodnutím.

**Poučení:**

Tento souhlas podle stavebního zákona nenahrazuje rozhodnutí ani opatření jiných správních úřadů, jichž je zapotřebí pro povolení speciální stavby podle zvláštních předpisů.

**MĚSTSKÝ ÚŘAD**  
odbor stavební  
**BOHUMÍN**

**Ing. Libor Radiňák**  
vedoucí stavebního odboru

**Obdrží:**

Dopravoprojekt Brno a.s., Kounicova č.p. 271/13, Brno-střed, Veverí, 602 00 Brno 2  
Městský úřad Bohumín, odbor životního prostředí a služeb – vodoprávní úřad

# MĚSTSKÝ ÚŘAD BOHUMÍN

ODBOR ŽIVOTNÍHO PROSTŘEDÍ A SLUŽEB

Masarykova 158

735 81 Bohumín

DOPRAVOPROJEKT BRNO	Číslo 17) 612-00234
Došlo dne	- 5 -04- 2019 Priděleno PK SK

Povodí Odry, státní podnik  
Varenská 3101/49  
Moravská Ostrava, 702 00 Ostrava

který zastupuje na základě plné moci  
Dopravoprojekt Brno a.s.  
Kounicova 271/13  
602 00 Brno

Spisová zn: MUBO/09898/2019/ŽPS/ŠeL  
Č. jednací: MUBO/09898/2019/ŽPS/ŠeL  
Vyřizuje: Bc. Lenka Ševčíková  
Tel./Fax: 596 092 154  
E-mail: sevcikova.lenka@mubo.cz  
Datum: 3. 4. 2019

## **Závazné stanovisko k dokumentaci pro stavební povolení z hlediska nakládání s odpady ke stavbě „Ochranná hráz na Odře a Orlovské stružce, Bohumín – Pudlov, st. č. 5047“**

Městský úřad Bohumín, odbor životního prostředí a služeb (dále jen "městský úřad"), jako věcně a místně příslušný správní orgán podle ustanovení § 61 odst. 1 písm. c) zákona č. 128/2000 Sb., o obcích (obecní zřízení) ve znění pozdějších předpisů, § 11 odst. 1 zákona č. 500/2004 Sb., správní řád, ve znění pozdějších předpisů (dále jen „správní řád“), § 79 odst. 4 a odst. 6 zákona č. 185/2001 Sb., o odpadech a o změně některých dalších zákonů, ve znění pozdějších předpisů (dále jen „zákon o odpadech“), a v souladu s § 4 odst. 2 písm. a) zákona č. 183/2006 Sb., o územním plánování a stavebním řádu (stavební zákon), ve znění pozdějších předpisů (dále jen „stavební zákon“), a § 149 odst. 1 správního řádu

vydává žadateli **Povodí Odry, státní podnik**, IČO: 70890021, Varenská 3101/49, Moravská Ostrava, 702 00 Ostrava, který zastupuje **Dopravoprojekt Brno a.s.**, IČO: 46347488, Kounicova 271/13, 602 Brno na základě plné moci ze dne 22.10.2018 (dále jen „žadatel“),

**souhlasné závazné stanovisko** dle předložených podkladů z hlediska nakládání s odpady.

### Odůvodnění:

Městský úřad obdržel dne 18. 3. 2019 žádost o vydání závazného stanoviska k dokumentaci pro stavební povolení. Městský úřad při posuzování předmětné žádosti postupoval především podle § 79 odst. 5 zákona o odpadech.

K žádosti byla doložena projektová dokumentace zpracovaná společností Dopravoprojekt Brno a.s., Kounicova 271/13, 602 00 Brno (datum zpracování 03/2017, číslo zakázky 16-048-A1-DSP) jejíž součástí je:

- Průvodní zpráva (č. přílohy A)
- Souhrnná technická zpráva (č. přílohy B)
- Projekt odpadového hospodářství (č. přílohy B.2)
- Situační výkresy (č. přílohy C)

Z předložené dokumentace k záměru městský úřad zjistil, že odpady vzniklé stavební činností budou řádně separovány, využívány, zneškodňovány a předávány oprávněným osobám k dalšímu využití nebo uloženy na skládku. Stavební odpady vhodné k opětovnému využití, budou recyklovány a znovu použity ke stavebním úpravám a zpětným zásypům. Vytěžená zemina splňující charakteristiky pro materiál vhodný do náspů bude využita v rámci stavby. Přebytková nebo nevyhovující zemina bude odvezena na skládku.

U stavebních odpadů a zeminy budou provedeny analýzy vzorků v rozsahu dle přílohy č. 10 vyhlášky č. 294/2005 Sb., o podmínkách ukládání odpadů na skládky a jejich využívání na povrchu terénu a změně vyhlášky č. 383/2001 Sb., o podrobnostech nakládání s odpady, ve znění pozdějších předpisů, včetně posouzení výsledků analýz s limitními hodnotami. V případě nadlimitního obsahu nebezpečných látek bude se zeminou/stavebním materiálem nakládáno jako s nebezpečným odpadem. Uskutečněním záměru při dodržení zmíněné dokumentace k záměru nejsou ohroženy zájmy chráněné zákonem o odpadech a jeho prováděcími předpisy.

Vydání žádaného závazného stanoviska představuje postup správního orgánu podle části čtvrté správního řádu. Je vydáno v souladu s § 4 odst. 2 písm. a) stavebního zákona a podle § 149 odst. 1 správního řádu je závazné stanovisko úkon učiněný správním orgánem na základě zákona, který není samostatným rozhodnutím ve správním řízení a jehož obsah je závazný pro výrokovou část rozhodnutí správního orgánu. Na základě žádosti o takové závazné stanovisko není zahajováno správní řízení ve smyslu § 44 správního řádu, nýbrž se jedná o podání podle § 37 správního řádu.

Poučení:

Závazné stanovisko lze přezkoumat v odvolacím řízení proti rozhodnutí, které bude tímto závazným stanoviskem podmíněno. Jestliže odvolání směřuje proti obsahu závazného stanoviska, vyžádá podle § 149 odst. 4 správního řádu odvolací správní orgán potvrzení nebo změnu závazného stanoviska od správního orgánu nadřízeného správnímu orgánu příslušnému k vydání závazného stanoviska. V předmětné věci je nadřízeným správním orgánem městského úřadu Krajský úřad Moravskoslezského kraje.



  
Ing. Jan Jeziorský, MBA  
vedoucí odboru životního prostředí a služeb



**Povodí Odry**  
státní podnik



POD000202105

DOPRAVO PROJEKT BRNO	Číslo (P) 649-100993
Došlo dne 18-03-2019	Přiděleno AG JP

Váš dopis zn.: KPO-2019-000390

Ze dne:

Naše zn.: POD/04237/2019/9232/840.01

Vyřizuje: Ivana Příkrylová, Ing.

Tel.: 596 657 284

E-mail: Ivana.Prikrylova@pod.cz

Datum: 14.03.2019

Dopravoprojekt Brno a s.

Kounicova 13

602 00 Brno

**„Ochranná hráz na Odře a Orlovské Stružce, Bohumín – Pudlov, st.č.5047“** – stanovisko správce povodí a správce vodního toku k DSP

K dokumentaci pro stavební povolení stavby vydal státní podnik Povodí Odry stanovisko dne 30.10.2017 zn.:15118/923/2/840.01/2017 ve znění:

*Ke stavbě „Ochranná hráz na Odře a Orlovské Stružce, Bohumín – Pudlov, st.č.5047“ v rámci územního řízení vydal státní podnik Povodí Odry stanovisko dne 15.7.2015 zn.:8975/923/2/840.01/2015. Dne 27.9.2017 jsme byli požádáni o stanovisko k projektové dokumentaci pro stavební povolení stavby.*

*Stavba ochranné hráze je navržena na k.ú. Vrbice nad Odrou, Pudlov a Starý Bohumín, mezi Orlovskou (Vrbickou) Stružkou, řekou Odrou a žel. tratěmi Bohumín – Přerov a Bohumín – Chalupki. Jedná se o návrh protipovodňového opatření, které ochrání zastavěnou část zájmového území před zaplavením při povodni do výše návrhového průtoku 1555 m<sup>3</sup>/s (v současnosti odpovídá ovlivněnému průtoku  $Q_{100}$  v řece Odře), s bezpečnostním převýšením 0,5 m.*

Stavba je rozdělena do těchto stavebních souborů:

SSO 01 PB ochranná hráz na Odře

SSO 02 PB ochranná hráz na Orlovské Stružce

SSO 03 Protipovodňová opatření na Bajcuvce

SSO 04 Odvedení vnitřních vod

SSO 06 Přeložky IS

SSO 07 Obslužná komunikace na vzdušné patě hráze

*Hráz začíná v ř.km 1,85 Orlovské Stružky zavázáním do železniční trati Bohumín-Přerov a až po ř.km 0,63 je nasazená na pravém břehu koryta Stružky. V tomto úseku se skládá ze dvou částí - a to z opěrné zdi a zemní hráze (v ř.km 1,671 je zeď vynechána z důvodu vedení vodovodního řádu pod ní a jeho budoucích úprav a během povodni se zde musí osazovat provizorní hrazení). Dále se hráz odklání od koryta Stružky a je vedena v odsazené trase podél koryta Odry, vzdálenost od Odry činí kolem 100-300 m. Konec hráze v celkové délce 2,829 km je zavázán do železniční trati Bohumín-Chalupki.*

*Jak zemní hráz podél koryta Stružky, tak zemní hráz vedená ve volném souběhu s Odrou je v úsecích, které stanovil inženýrsko-geologický průzkum doplněna tenkou jílocementovou těsnící stěnou.*

*Pro řešení záhrazových vnitřních vod je určeno území, které tvoří původní koryto řeky Odry, a to za vzdušnou patou Oderské hráze cca v její kilometrůžce od 1,40 do 1,90. Objem tohoto prostoru při max. kótě jeho naplnění 199,60 m n.m. činí 59 300 m<sup>3</sup>. Po poklesu velké vody v řece Odře budou vnitřní vody odvedeny přes hrázovou propust do pravobřežního přítoku řeky Odry. Část vod*

1

*zachycených v odvodňovacím příkopu podél vzdušné paty hráze bude odvedena do vodního toku Bajčůvka.*

*Součástí akce, jako vyvolané investice, jsou i rekonstrukce silničních mostů přes Stružku v ř.km 0,944 (do štěrkovny) a v ř.km 1,791 (ulice Vrbická), dále pak na Bajčůvce rekonstrukce propustku v ř.km 3,677 (ulice Ostravská) a mostu v ř.km 3,138 (hospodářský sjezd).*

*Z hlediska odtokových poměrů jako správci povodí a z provozního hlediska jako správci dotčených vodních toků nemáme k DSP stavby „Ochranná hráz na Odře a Orlovské Stružce, Bohumín – Pudlov, st.č.5047“ připomínky.*

*Stavba je navržena v povodí vodních útvarů HOD\_0690 Stružka od pramene po ústí do toku Odry, HOD\_0700 Odry od Ostravice po státní hranici a HOD\_0720 Odry od státní hranice po tok Olše. Stav těchto útvarů byl vyhodnocen jako nevyhovující.*

*Stavba „Ochranná hráz na Odře a Orlovské stružce, Bohumín – Pudlov, st.č.5047“ je uvedena v Plánu dílčího povodí Horní Odry jako opatření ke snížení nepříznivých účinků povodní s číslem opatření HOD217006 a názvem Odry (a Orlovská Stružka), Bohumín – Pudlov – ochranná hráz.*

*Jelikož je hráz vzdálená od řeky Odry ve vzdálenosti 100-300 m a neovlivňuje břehové a doprovodné porosty a faunu a flóru s vazbou na koryto Odry a její porosty, a neovlivňuje běžné vody a nižší povodňové průtoky a lze předpokládat, že její realizace nebude mít za následek nedosažení dobrého stavu/potenciálu vod, je stavba „Ochranná hráz na Odře a Orlovské Stružce, Bohumín – Pudlov, st.č.5047“ možná.*

Dne 8.3.2019 jsme byli požádáni o aktualizaci tohoto stanoviska. Ke změnám v umístění, rozsahu ani výšce stavby nedochází.

Jako správci povodí a správci vodních toků potvrzujeme platnost citovaného stanoviska do 14.3.2021.

Toto stanovisko doplňujeme:

Stavba je navržena v povodí vodního útvaru HOD\_0690 Stružka od pramene po ústí do toku Odry. Ekologický stav tohoto útvaru byl vyhodnocen jako zničený. U vodního útvaru se předpokládá nedosažení dobrého chemického stavu. Celkový stav tohoto útvaru byl vyhodnocen jako nevyhovující. Stavba je navržena také v povodí vodního útvaru HOD\_0700 Odry od Ostravice po státní hranici. Ekologický potenciál tohoto útvaru byl vyhodnocen jako střední. U vodního útvaru se předpokládá nedosažení dobrého chemického stavu. Celkový stav tohoto útvaru byl vyhodnocen jako nevyhovující. Stavba je navržena také v povodí vodního útvaru HOD\_0720 Odry od státní hranice po tok Olše. Ekologický stav tohoto útvaru byl vyhodnocen jako střední. U vodního útvaru se předpokládá nedosažení dobrého chemického stavu. Celkový stav tohoto útvaru byl vyhodnocen jako nevyhovující.

Správce povodí posoudil vliv záměru „Ochranná hráz na Odře a Orlovské Stružce, Bohumín – Pudlov, st.č.5047“ na stav a potenciál útvarů povrchových vod a na stav útvarů podzemních vod podle "Metodického pokynu k posouzení možnosti vlivu záměru na stav dotčených vodních útvarů, MZe a MŽP, 02/2018".

Z hlediska zájmů daných platným Národním plánem povodí Odry a Plánem dílčího povodí Horní Odry (ustanovení § 24 až § 26 vodního zákona) je uvedený záměr možný, protože lze předpokládat, že záměrem nedojde ke zhoršení chemického stavu a ekologického stavu/potenciálu dotčených útvarů povrchových vod a chemického stavu a kvantitativního stavu útvarů podzemních vod, a že nebude znemožněno dosažení jejich dobrého stavu/potenciálu.

Toto hodnocení vychází z posouzení souladu daného záměru s výše uvedenými platnými dokumenty.  
Záměr je v souladu s Plánem pro zvládání povodňových rizik v povodí Odry.

**Povodí Odry,**  
státní podnik 230  
701 26 Ostrava, Varenská 49  
IČ: 70890021, DIČ: C270890021

Ing. Břetislav Tureček  
vedoucí odboru  
vodohospodářských koncepcí a informací

Na vědomí:

Závod Povodí Odry ve Frýdku-Místku  
Investiční odbor, zde  
Provozní odbor, zde



**Povodí Odry**  
státní podnik



POD000163993

Váš dopis zn.:

Ze dne:

Dopravoprojekt Brno a.s.

Naše zn.: 15118/923/2/840.01/2017

Vyřizuje: Ivana Přikrylová, Ing.

Tel.: 596 657 284

E-mail: Ivana.Prikrylova@pod.cz

Kounicova 13

602 00 Brno

Datum: 30.10.2017

Stavba	LPD - 204590
Dostavěno dne	- 2 - 11 - 2017
Podpis	46

**„Ochranná hráz na Odře a Orlovské Stružce, Bohumín – Pudlov, st.č.5047“ – stanovisko správce povodí a správce vodního toku k DSP**

Ke stavbě „Ochranná hráz na Odře a Orlovské Stružce, Bohumín – Pudlov, st.č.5047“ v rámci územního řízení vydal státní podnik Povodí Odry stanovisko dne 15.7.2015 zn.:8975/923/2/840.01/2015. Dne 27.9.2017 jsme byli požádáni o stanovisko k projektové dokumentaci pro stavební povolení stavby.

Stavba ochranné hráze je navržena na k.ú. Vrbice nad Odrou, Pudlov a Starý Bohumín, mezi Orlovskou (Vrbickou) Stružkou, řekou Odrou a žel. tratěmi Bohumín – Přerov a Bohumín – Chalupki. Jedná se o návrh protipovodňového opatření, které ochrání zastavěnou část zájmového území před zaplavením při povodni do výše návrhového průtoku 1555 m<sup>3</sup>/s (v současnosti odpovídá ovlivněnému průtoku Q<sub>100</sub> v řece Odře), s bezpečnostním převýšením 0,5 m.

Stavba je rozdělena do těchto stavebních souborů:

SSO 01 PB ochranná hráz na Odře

SSO 02 PB ochranná hráz na Orlovské Stružce

SSO 03 Protipovodňová opatření na Bajcůvce

SSO 04 Odvedení vnitřních vod

SSO 06 Přeložky IS

SSO 07 Obslužná komunikace na vzdušné patě hráze

Hráz začíná v ř.km 1,85 Orlovské Stružky zavázáním do železniční trati Bohumín-Přerov a až po ř.km 0,63 je nasazená na pravém břehu koryta Stružky. V tomto úseku se skládá ze dvou částí - a to z opěrné zdi a zemní hráze (v ř.km 1,671 je zeď vynechána z důvodu vedení vodovodního řádu pod ní a jeho budoucích úprav a během povodni se zde musí osazovat provizorní hrazení). Dále se hráz odklání od koryta Stružky a je vedena v odsazené trase podél koryta Odry, vzdálenost od Odry činí kolem 100-300 m. Konec hráze v celkové délce 2,829 km je zavázán do železniční trati Bohumín-Chalupki.

Jak zemní hráz podél koryta Stružky, tak zemní hráz vedená ve volném souběhu s Odrou je v úsecích, které stanovil inženýrsko-geologický průzkum doplněna tenkou jílocementovou těsnicí stěnou.

Pro řešení záhrazových vnitřních vod je určeno území, které tvoří původní koryto řeky Odry, a to za vzdušnou patou Oderské hráze cca v její kilometrži od 1,40 do 1,90. Objem tohoto prostoru při max. kótě jeho naplnění 199,60 m n.m. činí 59 300 m<sup>3</sup>. Po poklesu velké vody v řece Odře budou vnitřní vody odvedeny přes hrázovou propust do pravobřežního přítoku řeky Odry. Část vod zachycených v odvodňovacím příkopu podél vzdušné paty hráze bude odvedena do vodního toku Bajcůvka.

Součástí akce, jako vyvolané investice, jsou i rekonstrukce silničních mostů přes Stružku v ř.km 0,944 (do šterkovny) a v ř.km 1,791 (ulice Vrbická), dále pak na Bajcůvce rekonstrukce propustku v ř.km 3,677 (ulice Ostravská) a mostu v ř.km 3,138 (hospodářský sjezd).

Z hlediska odtokových poměrů jako správci povodí a z provozního hlediska jako správci dotčených vodních toků nemáme k DSP stavby „Ochranná hráz na Odře a Orlovské Stružce, Bohumín – Pudlov, st.č.5047“ připomínky.

Stavba je navržena v povodí vodních útvarů HOD\_0690 Stružka od pramene po ústí do toku Odry, HOD\_0700 Odry od Ostravice po státní hranici a HOD\_0720 Odry od státní hranice po tok Olše. Stav těchto útvarů byl vyhodnocen jako nevyhovující.

Stavba „Ochranná hráz na Odře a Orlovské stružce, Bohumín – Pudlov, st.č.5047“ je uvedena v Plánu dílčího povodí Horní Odry jako opatření ke snížení nepříznivých účinků povodní s číslem opatření HOD217006 a názvem Odry (a Orlovská Stružka), Bohumín – Pudlov – ochranná hráz.

Jelikož je hráz vzdálená od řeky Odry ve vzdálenosti 100-300 m a neovlivňuje břehové a doprovodné porosty a faunu a flóru s vazbou na koryto Odry a její porosty, a neovlivňuje běžné vody a nižší povodňové průtoky a lze předpokládat, že její realizace nebude mít za následek nedosažení dobrého stavu/potenciálu vod. je stavba „Ochranná hráz na Odře a Orlovské Stružce, Bohumín – Pudlov, st.č.5047“ možná.

Platnost tohoto stanoviska je dva roky od data vydání.

**Povodí Odry,**  
státní podnik 230  
701 26 Ostrava, Varenská 19  
IČ: 70890021, DIČ: CZ70890021

Ing. Břetislav Tureček  
vedoucí odboru  
vodohospodářských koncepcí a informací

Na vědomí:

Závod Povodí Odry ve Frýdku-Místku

Investiční odbor, zde

Provozní odbor, zde



LESY ČESKÉ REPUBLIKY, S. P., LESNÍ SPRÁVA OSTRAVA

Těšínská 993, 739 34 Šenov, tel. +420 956109111, fax +420 596887254, ls109@lesy-cr.cz, ID DS:e8jcfns

DOPRAVOPROJEKT BRNO	Číslo LPD-2019-001010
Doslo dne 12. 03. 2019	Přiděleno AG

Dopravoprojekt Brno a.s.

Paní Radka Koncová

Kounicova 271/13

Brno

602 00

Česká republika

VÁŠ DOPIS ZN  
KPO-2019-00389

ČÍSLO JEDNACÍ  
LCR 109/000465/2019

SPISOVÁ ZNAČKA  
763.5

DATUM  
11.3.2019

VYŘIZUJE  
Bc. Onderka

TELEFON  
956 109 115

GSM  
725 673 283

E-MAIL  
[michal.underka@lesy-cr.cz](mailto:michal.underka@lesy-cr.cz)

**Věc: Prodloužení platnosti vyjádření „Ochranná hráz na Odře a Orlovské stružce, Bohumín – Pudlov, st.č.5047“**

**Stavba:** Ochranná hráz na Odře a Orlovské stružce, Bohumín – Pudlov, st.č.5047

Lesy České republiky, s.p. se sídlem Přemyslova 1106/19, Nový Hradec Králové, Hradec Králové, PSČ 500 08, mají právo hospodařit s majetkem státu, mimo jiné s níže uvedenými pozemky na základě rozhodnutí Ministerstva zemědělství ČR č.j. 2406/92-1000 z 26.5.1992, rozhodnutí Ministerstva zemědělství ČR č.j. 5390/94-10 z 27.10.1994 a delimitačního protokolu ze dne 28.12.1995. Lesy České republiky, s.p. je státem pověřenou právnickou osobou ve smyslu ustanovení § 4 odst.1 zákona č.289/1995 Sb., v platném znění.

**Pozemky v působnosti LČR, s.p.:**

Katastrální území: **Pudlov**

Parcela číslo: **1352** (lesní pozemek s ochranou PUPFL)

Lesy České republiky, s.p., zastoupené Ing. Josefem Vojáčkem, generálním ředitelem, Lesní správa Ostrava, dle pověření zastoupena Ing. Janem Honsou, lesním správcem **prodlužuje platnost vyjádření LČR, s.p. č.j. LCR109/001670/2017 ze dne 15.12.2017 do 31.12.2020.**

**Toto vyjádření má platnost do 31.12.2020.**

Lesy České republiky, s.p.  
se sídlem Přemyslova 1106/19, Nový Hradec Králové  
500 08 Hradec Králové  
IČ: 42196451, DIČ: CZ42196451  
Lesní správa Ostrava  
Těšínská 993, 739 34 Šenov

Ing. Jan Honsa

Lesní správce

Lesní správa Ostrava

Lesy České republiky, s.p., se sídlem Přemyslova 1106/19, Nový Hradec Králové, Hradec Králové, PSČ 500 08  
Spisová značka AXII 540 vedená u rejstříkového soudu v Hradci Králové, IČ: 42196451, DIČ: CZ42196451  
Lesy České republiky, s.p., jsou držitelem osvědčení o účasti v certifikaci lesů, loga PEFC (08-2101/0001) a certifikátu C-o-C.

Státní podnik Lesy České republiky, s.p., zachovává nulovou toleranci k jakémukoli nelegálnímu jednání a dodržuje maximální transparentnost, legalitu a etiku. Součástí firemní kultury státního podniku Lesy České republiky, s.p., je Criminal compliance program (viz [www.lesy-cr.cz](http://www.lesy-cr.cz)), který stanoví zásady a pravidla jednání zaměstnanců či jiných osob jednajících za státní podnik Lesy České republiky, s.p. (dále jen „zaměstnanec“). Každý zaměstnanec má povinnost oznámit jakékoli podezřelý či nelegální jednání. V jakémkoli případě, kdy je jednání zaměstnance v rozporu s Criminal compliance programem, nelze je považovat za jednání v rámci nebo v zájmu státního podniku Lesy České republiky, s.p. Takové jednání je možné oznámit, a to i anonymně způsoby uvedenými na webových stránkách [www.lesy-cr.cz](http://www.lesy-cr.cz).



DOPRAVOPROJEKT BRNO	Číslo 671-2017-00250
Došlo dne 18-12-2017	Přiděleno AG

Technická zpráva, 739 24 500, 0 000 000, tel. 0020 950 000 000, fax 0020 950 000 000, 0020 950 000 000, 0020 950 000 000

Dopravoprojekt Brno a.s.

Pani Radka Koncová

Kounicova 271/13

602 00 Brno

Česká republika

VÁŠ DOPIS ZN	NAŠE ČÍSLO JEDNACÍ	SPISOVÁ ZNAČKA	DATUM
	LCR109/001670/2017		15.12.2017
VYŘIZUJE	TELEFON	GSM	FAX
Ing. Kuchařová	956 109 114	724 523 598	---
			E-MAIL
			zuzana.kucharova@lesy-cr.cz

**Věc:** Vyjádření ke stavbě „Ochranná hráz na Odře a Orlovské stružce, Bohumín - Pudlov“, v rámci předložené projektové dokumentace pro stavební řízení – k.ú. Pudlov.

Lesy České republiky, s.p., zastoupené generálním ředitelem Ing. Danielem Szórádem, Ph.D., na základě jeho jmenování do funkce generálního ředitele státního podniku Lesy České republiky, s.p., Lesní správa Ostrava, dle pověření zastoupena Ing. Janem Honsou lesním správcem, vyjadřují **SOUHLAS** s předloženou projektovou dokumentací pro provedení výše uvedené stavby v rozsahu dle předložené projektové dokumentace, **a to pouze za současného dodržení následujících podmínek:**

**Katastrální území:** Pudlov  
**Parcela číslo:** 1352 (lesní pozemek s ochranou PUPFL)

Revír 6 – Borek  
PUPFL = pozemek určený k plnění funkce lesa

Lesy České republiky, s.p., zastoupené generálním ředitelem Ing. Danielem Szórádem, Ph.D., na základě jeho jmenování do funkce generálního ředitele státního podniku Lesy České republiky, s.p., Lesní správa Ostrava, dle pověření zastoupena Ing. Janem Honsou lesním správcem, vyjadřují **SOUHLAS** s předloženou projektovou dokumentací pro provedení výše uvedené stavby v rozsahu dle předložené projektové dokumentace, **a to pouze za současného dodržení následujících podmínek:**

Jakožto organizace s právem hospodařit k určeným pozemkům ve vlastnictví státu, nacházejících se v budoucí zátopové oblasti, nemáme námitek k předložené projektové dokumentaci – viz. výše, a to pouze v případě, že navržené křížení hráze – viz. zvýrazněný úsek v příloze – nebude tonážně omezen z důvodu výkonu povinností vyplývajících z vlastnictví lesního pozemku = provádění lesnických prací včetně dopravy dříví odvozní soupravou definovanou v ČSN 736108 Lesní cestní síť.

V případě, že nosnost vozidel na hrázi má být tonážně omezena, či má-li zde být dopravní značení neumožňující pohyb těžké lesní a vyvážecí techniky, pak s výše uvedenou projektovou dokumentací nelze souhlasit, protože by jsme se jako organizace s právem hospodařit nemohli starat s péčí řádného hospodáře o svěřený majetek státu.

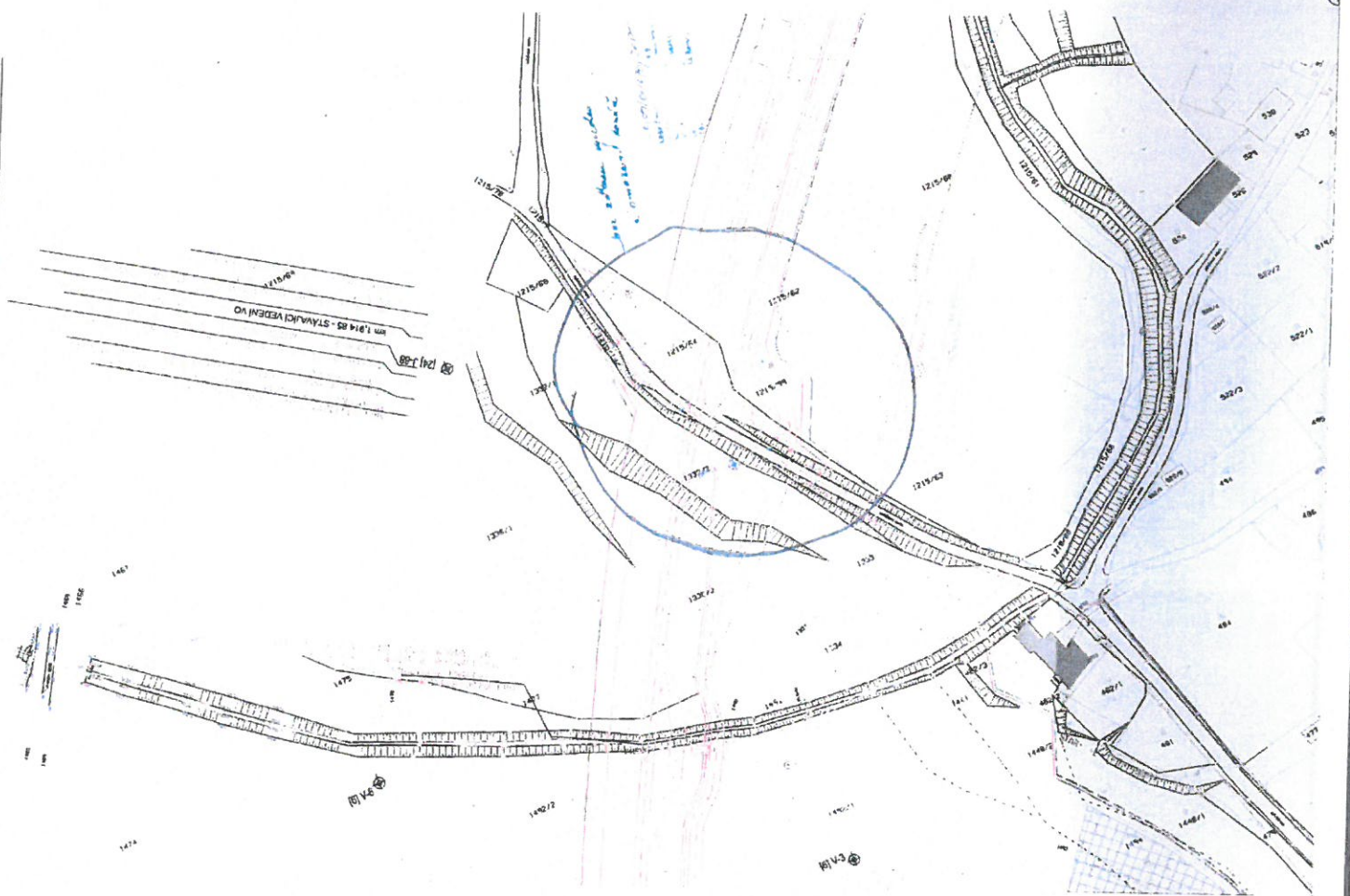
#### Přílohy:

- výkres koordinační situace 3, příloha C.3.3.

**Veškeré přílohy jsou opatřeny razítkem LČR, s.p., LS Ostrava a číslem jednacím.**

**Toto vyjádření má platnost do 31.12.2018.**

Ing. Jan Honsa  
Lesní správce  
Lesní správa Ostrava



Váš dopis zn.:  
Ze dne:  
Naše značka: SPU 454210/2017/Pon  
Spisová značka:  
  
Vyřizuje.: Bc. Simona Ponczová  
Tel.: 727 957 116  
ID DS: z49per3  
E-mail: moravskoslezsky.kraj@spucr.cz

- DZ -

Dopravoprojekt Brno a.s.  
Kounicova 271/13  
602 00 Brno

Datum: 9.10.2017

**„Ochranná hráz na Odře a Orlovské stružce, Bohumín – Pudlov, st.č. 5047“ - sdělení**

Státní pozemkový úřad (dále jen „SPÚ“), příslušný hospodařit s pozemky ve vlastnictví státu dle zákona č. 503/2012 Sb., ve znění pozdějších předpisů obdržel Vaši žádost, ohledně stanoviska vydání stavebního povolení pro výše uvedenou stavbu, na kterou bylo vydáno Městským úřadem Bohumín Územní rozhodnutí pod zn.: MUBO/46041/2015/STAV/La ze dne 13.4.2017.

K předmětné stavbě bylo ze strany SPÚ vydáno vyjádření pod zn.: SPU 172506/2013 ze dne 22.4.2013, kde je uvedena podmínka, že „investor stavby uzavře s SPÚ před vydáním stavebního povolení smlouvu o právu provést stavbu ...“. Kopii tohoto vyjádření Vám zasíláme v příloze. Do dnešního dne jsme však žádost o její uzavření neobdrželi.

V intencích výše uvedeného, Vás žádáme o zaslání žádosti o uzavření smlouvy o právu provést stavbu, včetně úředně ověřených plných mocí osob oprávněných tuto smlouvu podepsat.

S pozdravem

(„otisk úředního razítka“)

**Mgr. Dana Lišková, v. r.**

zástupkyně ředitele

Krajského pozemkového úřadu  
pro Moravskoslezský kraj

Příloha: vyjádření zn.: SPU 172506/2013 ze dne 22.4.2013

### Ověřovací doložka konverze na žádost do dokumentu v listinné podobě

Ověřuji pod pořadovým číslem **101543261-193033-171023090444**, že tento dokument v listinné podobě, který vznikl převedením z dokumentu obsaženého v datové zprávě, skládajícího se z 1 listů, se shoduje s obsahem dokumentu, jehož převedením vznikl.

Autorizovanou konverzí dokumentu se nepotvrzuje správnost a pravdivost údajů obsažených v dokumentu a jejich soulad s právními předpisy.

Obsah předložené datové zprávy k provedení autorizované konverze byl ve shodě se záznamy Informačního systému datových schránek. Tato datová zpráva s číslem 511985779 byla systémem přenesena dne 16.10.2017 v 07:11:19. Platnost datové zprávy byla ověřena dne 23.10.2017 v 09:04:58. Datová zpráva byla opatřena zaručenou elektronickou značkou založenou na kvalifikovaném systémovém certifikátu vydaném akreditovaným poskytovatelem certifikačních služeb. Údaje o zaručené elektronické značce: číslo kvalifikovaného systémového certifikátu **23 C8 AB**, certifikát byl vydán **PostSignum Qualified CA 2, Česká pošta, s.p. [IČ 47114983]** pro **Informační systém datových schránek - produkční prostředí Ministerstvo vnitra České republiky [IČ 00007064]**. Elektronická značka byla označena časovým razítkem. Datum a čas **16.10.2017 07:30:16**, číslo kvalifikovaného časového razítka **2D CB 35**, časové razítko bylo vydáno **PostSignum Qualified CA 3, Česká pošta, s.p. [IČ 47114983]**.

Odesílající datová schránka:

Název: Státní pozemkový úřad

Adresa: Husinecká 1024/11a, 13000 Praha 3, CZ

ID datové schránky: z49per3

Typ uživatele: Spisová služba

Vstupující dokument obsažený v datové zprávě byl podepsán zaručeným elektronickým podpisem založeným na kvalifikovaném certifikátu vydaném akreditovaným poskytovatelem certifikačních služeb a platnost zaručeného elektronického podpisu byla ověřena dne 23.10.2017 v 09:05:17. Zaručený elektronický podpis byl shledán platným (dokument nebyl změněn) a ověření platnosti kvalifikovaného certifikátu bylo provedeno vůči seznamu zneplatněných kvalifikovaných certifikátů vydanému k datu 23.10.2017 05:52:02. Údaje o zaručeném elektronickém podpisu: číslo kvalifikovaného certifikátu **00 AB F4 CA**, kvalifikovaný certifikát byl vydán akreditovaným poskytovatelem certifikačních služeb **I.CA Qualified 2 CA/RSA 02/2016, První certifikační autorita, a.s.** pro podepisující osobu (označující osobu) **Mgr. Dana Lišková, KPÚ pro Moravskoslezský kraj, Státní pozemkový úřad**. Elektronický podpis byl označen platným časovým razítkem, založeným na kvalifikovaném certifikátu vydaném akreditovaným poskytovatelem certifikačních služeb. Platnost časového razítka byla ověřena dne 23.10.2017 v 09:05:17. Údaje o časovém razítku: datum a čas **12.10.2017 14:23:05**, číslo kvalifikovaného časového razítka **00 AA 58 2B**, kvalifikované časové razítko bylo vydáno akreditovaným poskytovatelem certifikačních služeb **I.CA Qualified CA/RSA 07/2015, První certifikační autorita, a.s.**

Vystavil: **Jihomoravský kraj**

Pracoviště: **Jihomoravský kraj, Žerotínovo nám. 3, 601 82 Brno**

**V Brně dne 23.10.2017**

**Jméno, příjmení a podpis osoby, která autorizovanou konverzi dokumentu provedla:**

**JANA MAKOVSKÁ**

**Otisk úředního razítka:**



**101543261-193033-171023090444**

**Poznámka:**

*Kontrolu této ověřovací doložky lze provést v centrální evidenci ověřovacích doložek přístupné způsobem umožňujícím dálkový přístup na adrese <https://www.czechpoint.cz/overovacidoložky>.*



# STÁTNÍ POZEMKOVÝ ÚŘAD

Sídlo: Husinecká 1024/11a, 130 00 Praha 3, IČ: 1312774, DIČ: CZ1312774  
Odbor řízení privatizace a převodu majetku

Váš dopis zn.: 31 – Šed/2492  
vyřizuje: Ing. Jiří Šedivý

Naše zn.: SPU *1426/13*  
(navazující na zn.: PFCR 431067/2012)  
vyřizuje: Daniel Novotný, oddělení realizace převodů  
tel: 296 164 287, fax: 296 164 373  
e-mail: d.novotny@spucr.cz

Praha, dne: 22. 4. 2013

dle rozdělovníku

Statní pozemkový úřad

Doručeno: 25. 4. 2013

SPU 174074/2013

listy: 1 přílohy: 1

druh:



pfcres507a#ec8

*PM + 1200 + 15*

## Vyjádření k trvalému záboru – územnímu a stavebnímu řízení

Vážení,

v souladu s vnitřními předpisy Státního pozemkového úřadu (dále jen „SPÚ“) jste v zastoupení investora stavby, Povodí Odry, s. p., požádali odbor řízení privatizace a převodu majetku o stanovisko ke stavbě ochranné hráze za účelem uzavření smlouvy provést stavbu na pozemku ve vlastnictví státu. V této věci Vám sdělujeme následující.

SPÚ je oprávněn vydat pro investora stanoviska, která umožní realizovat příslušnou investiční výstavbu, jedná-li se o pozemky, s nimiž je příslušný hospodařit a nebrání-li převodu práva třetích osob. V případech, kdy pozemky nebo jejich části, mají být dotčeny trvalým záboru nebo trvalým odnětím pozemků ze ZPF, je příslušný souhlas podmíněn i jejich budoucím majetkoprávním vypořádáním.

SPÚ, který je příslušný hospodařit s pozemky ve vlastnictví státu, parc. č. KN 265 a 1435 v katastrálním území Pudlov a okrese Karviná, zapsanými v současné době na LV 10002, souhlasí s odnětím pozemku parc. č. KN 265 ze ZPF (pozemek parc. č. KN 1435 je veden v katastru nemovitostí jako ostatní plocha, neplodná půda), souhlasí s umístěním a realizací stavby: „Ochranná hráz na Odře a Orlovské Stružce, Bohumín – Pudlov, st. č. 5047“ na citovaných pozemcích. Vyjádření se vydává pro žadatele: PÖYRY Environment a. s., IČ 46347526, jenž v zastoupení investora stavby – Povodí Odry, s. p., IČ 70890021, připravuje souhlas s realizací stavby, pod podmínkou, že investor stavby uzavře s SPÚ, před vydáním stavebního povolení, smlouvu o právu provést stavbu (ve smyslu § 110 stavebního zákona) a nejpozději do 30 dnů od vydání kolaudačního souhlasu požádá o převod zastavěných pozemků.

Majetkoprávní vypořádání bude realizováno formou bezúplatného převodu podle příslušného ustanovení zákona č. 219/2000 Sb., o majetku České republiky a jejím vystupování v právních vztazích, ve znění pozdějších předpisů. Pro úplnost uvádíme, že majetkoprávní vypořádání lze realizovat i před vydáním stavebního povolení resp. před zahájením stavební činnosti.

S ohledem na skutečnost, že pozemek parc. č. 1435 pronajatý třetí osobě nájemní smlouvou č. 36N09/70, uzavřenou s panem Lukášem Marcelem pro zemědělské účely, doporučujeme, aby investor stavby nejprve získal od současného nájemce souhlas ke stavbě na tomto pozemku.

Uvedený souhlas nezakládá právo na převod předmětných pozemků na investora a v případě, že tento převod nebude uskutečněn, nemůže investor (anebo žadatel) požadovat vůči SPÚ kompenzaci nákladů, které vynaložil v souvislosti s příslušným správním řízením. Tento souhlas se vydává pro účely vydání souhlasu podle § 9 a násl. zákona č. 334/1992 Sb., o ochraně zemědělského půdního fondu, ve znění pozdějších předpisů, a pro účely zahájení územního a stavebního řízení, vydání územního rozhodnutí a stavebního povolení, podle příslušných ustanovení zákona č. 183/2006 Sb., o územním plánování a stavebním řádu (stavební zákon), ve znění pozdějších předpisů.

S ohledem na skutečnost, že stavební úřady v rámci těchto řízení vyžadují od stavebníků předložení dokladu o právu založeném smlouvou provést záměr stavby tzn., že pro stavební úřady není dostačující souhlasné stanovisko vlastníka pozemku vydávané v obdobných případech, před vydáním stavebního povolení požádejte odbor řízení privatizace a převodu majetku o zaslání návrhu smlouvy o právu provést stavbu v elektronické podobě. Uzavření převodní smlouvy je v kompetenci Krajského pracoviště pro Moravskoslezský kraj, Nádražní 869/55, 702 00 Ostrava 2.

S pozdravem

STÁTNÍ POZEMKOVÝ ÚŘAD  
Husinecká 1024/11a  
130 00 Praha 3

18

Ing. Klára Koukolová  
ředitelka  
odboru řízení privatizace a převodu majetku



#### Rozdělovník

Krajské pracoviště pro Moravskoslezský kraj, Nádražní 869/55, 702 00 Ostrava 2  
(Vaše zn.: PFCR 348695/2012/171, vyřizuje Ing. Šimková)  
PÖYRY Environment, Brno - Veveří, Botanická 834/56, 602 00 Brno – Město  
(Vaše zn.: 31-Šed/2492, vyřizuje Ing. Šedivý)

#### Příloha

1x, situační zakres stavby

#### Kopie (bez přílohy)

Povodí Odry, s.p., Varenská 49, 701 26 Ostrava 1

### **Ověřovací doložka konverze na žádost do dokumentu v listinné podobě**

Ověřuji pod pořadovým číslem **101543972-193033-171023090943**, že tento dokument v listinné podobě, který vznikl převedením z dokumentu obsaženého v datové zprávě, skládajícího se z **2** listů, se shoduje s obsahem dokumentu, jehož převedením vznikl.

Autorizovanou konverzí dokumentu se nepotvrzuje správnost a pravdivost údajů obsažených v dokumentu a jejich soulad s právními předpisy.

Obsah předložené datové zprávy k provedení autorizované konverze byl ve shodě se záznamy Informačního systému datových schránek. Tato datová zpráva s číslem 511985779 byla systémem přenesena dne 16.10.2017 v 07:11:19. Platnost datové zprávy byla ověřena dne 23.10.2017 v 09:09:58. Datová zpráva byla opatřena zaručenou elektronickou značkou založenou na kvalifikovaném systémovém certifikátu vydaném akreditovaným poskytovatelem certifikačních služeb. Údaje o zaručené elektronické značce: číslo kvalifikovaného systémového certifikátu **23 C8 AB**, certifikát byl vydán **PostSignum Qualified CA 2, Česká pošta, s.p. [IČ 47114983]** pro **Informační systém datových schránek - produkční prostředí Ministerstvo vnitra České republiky [IČ 00007064]**. Elektronická značka byla označena časovým razítkem. Datum a čas **16.10.2017 07:30:16**, číslo kvalifikovaného časového razítka **2D CB 35**, časové razítko bylo vydáno **PostSignum Qualified CA 3, Česká pošta, s.p. [IČ 47114983]**.

Odesílající datová schránka:

Název: Státní pozemkový úřad

Adresa: Husinecká 1024/11a, 13000 Praha 3, CZ

ID datové schránky: z49per3

Typ uživatele: Spisová služba

Vstupující dokument obsažený v datové zprávě byl podepsán vícenásobným zaručeným elektronickým podpisem založeným na kvalifikovaném certifikátu vydaném akreditovaným poskytovatelem certifikačních služeb a platnost zaručeného elektronického podpisu byla ověřena dne 23.10.2017 v 09:10:39. Zaručený elektronický podpis byl shledán platným (dokument nebyl změněn) a ověření platnosti kvalifikovaného certifikátu bylo provedeno vůči seznamu zneplatněných kvalifikovaných certifikátů vydanému k datu 23.10.2017 05:52:02. Údaje o zaručeném elektronickém podpisu č. 1: číslo kvalifikovaného certifikátu **00 AB F4 CA**, kvalifikovaný certifikát byl vydán akreditovaným poskytovatelem certifikačních služeb **I.CA Qualified 2 CA/RSA 02/2016, První certifikační autorita, a.s.** pro podepisující osobu (označující osobu) **Mgr. Dana Lišková, KPÚ pro Moravskoslezský kraj, Státní pozemkový úřad**. Elektronický podpis byl označen platným časovým razítkem, založeným na kvalifikovaném certifikátu vydaném akreditovaným poskytovatelem certifikačních služeb. Platnost časového razítka byla ověřena dne 23.10.2017 v 09:10:39. Údaje o časovém razítku: datum a čas **10.10.2017 12:09:50**, číslo kvalifikovaného časového razítka **00 AA 58 2B**, kvalifikované časové razítko bylo vydáno akreditovaným poskytovatelem certifikačních služeb **I.CA Qualified CA/RSA 07/2015, První certifikační autorita, a.s.**

Vstupující dokument obsažený v datové zprávě byl podepsán vícenásobným zaručeným elektronickým podpisem založeným na kvalifikovaném certifikátu vydaném akreditovaným poskytovatelem certifikačních služeb a platnost zaručeného elektronického podpisu byla ověřena dne 23.10.2017 v 09:10:39. Zaručený elektronický podpis byl shledán platným (dokument nebyl změněn) a ověření platnosti kvalifikovaného certifikátu bylo provedeno vůči seznamu zneplatněných kvalifikovaných certifikátů vydanému k datu 23.10.2017 05:52:02. Údaje o zaručeném elektronickém podpisu č. 2: číslo kvalifikovaného certifikátu **00 AB F4 CA**, kvalifikovaný certifikát byl vydán akreditovaným poskytovatelem certifikačních služeb **I.CA Qualified 2 CA/RSA 02/2016, První certifikační autorita, a.s.** pro podepisující osobu (označující osobu) **Mgr. Dana Lišková, KPÚ pro Moravskoslezský kraj, Státní pozemkový úřad**. Elektronický podpis byl označen platným časovým razítkem, založeným na kvalifikovaném certifikátu vydaném akreditovaným poskytovatelem certifikačních služeb. Platnost časového razítka byla ověřena dne 23.10.2017 v 09:10:39. Údaje o časovém razítku: datum a čas **12.10.2017 14:23:06**, číslo kvalifikovaného časového razítka **00 AA 58 2B**, kvalifikované časové razítko bylo vydáno akreditovaným poskytovatelem certifikačních služeb **I.CA Qualified CA/RSA 07/2015, První certifikační autorita, a.s.**

Vystavil: Jihomoravský kraj

Pracoviště: Jihomoravský kraj, Žerotínovo nám. 3, 601 82 Brno

V Brně dne 23.10.2017

Jméno, příjmení a podpis osoby, která autorizovanou konverzi dokumentu provedla:

JANA MAKOVSKÁ

Otisk úředního razítka:



101543972-193033-171023090943

*Poznámka:*

*Kontrolu této ověřovací doložky lze provést v centrální evidenci ověřovacích doložek přístupné způsobem umožňujícím dálkový přístup na adrese <https://www.czechpoint.cz/overovacidoložky>.*

Státní pozemkový úřad  
Krajští pozemkový úřad  
pro Moravskoslezský kraj  
Libušina 502/5, 702 00 Ostrava  
702 00 Ostrava 2

SMPOZ34/0519

Č.j. SPÚ 390833/2018/Ri

**Česká republika - Státní pozemkový úřad**

se sídlem Praha 3 - Žižkov, Husinecká 1024/11a, PSČ 130 00

IČO: 01312774

DIČ: CZ01312774

Jednající: Mgr. Dana Lišková, ředitelka Krajského pozemkového úřadu pro Moravskoslezský kraj

adresa Libušina 502/5, 702 00 Ostrava

na základě oprávnění vyplývajícího z platného Podpisového řádu Státního pozemkového úřadu účinného ke dni právního jednání

(dále jen "předávající")

a

**Povodí Odry, státní podnik**

se sídlem Varenská 3101/49, Moravská Ostrava, Ostrava, PSČ 702 00, Doručovací číslo 701 26

IČO: 70890021

DIČ: CZ70890021

Jednající: Mgr. Miroslav Janoviak, LL.M., investiční ředitel

na základě pověření ze dne 17.2.2017

(dále jen "přejímající")

uzavírají podle § 1746 odst. 2 zákona č. 89/2012 Sb., občanský zákoník, a to předávající na základě ust. § 55 odst. 3 zákona č. 219/2000Sb., o majetku České republiky a jejím vystupování v právních vztazích, ve znění pozdějších předpisů, a podle ust. § 14 a násl. vyhlášky č. 62/2001 Sb., o hospodaření organizačních složek státu a státních organizací s majetkem státu, ve znění pozdějších předpisů a přejímající podle zákona č. 77/1997 Sb., o státním podniku, ve znění pozdějších předpisů, tuto

**Smlouvu o převodu majetku do práva hospodařit s majetkem státu  
č. 1001H18/70**

**I.**

Státní pozemkový úřad jako předávající je ve smyslu zákona č. 503/2012 Sb., o Státním pozemkovém úřadu a o změně některých souvisejících zákonů, ve znění pozdějších předpisů, příslušný hospodařit s níže uvedeným pozemkem ve vlastnictví státu:

Pozemek:

Obec	Katastrální území	Parcelní číslo	Druh pozemku	LV
Katastr nemovitostí - pozemkové Bohumín	Pudlov	1435/2	ostatní plocha	10002
Nově vytvořeno GP: číslo 929-83a/2015 ze dne 14.6.2016 z parcely č. KN 1435				

zapsaný na výše uvedeném LV u Katastrálního úřadu pro Moravskoslezský kraj, Katastrální pracoviště Karviná.

**II.**

Přejímající prohlašuje:

1. s odvoláním na zákon č. 77/1997 Sb., o státním podniku, ve znění pozdějších předpisů, má právo hospodařit s majetkem státu podle tohoto předpisu,

2. že pozemek uvedený v čl. I. této smlouvy potřebuje pro zabezpečení výkonu své působnosti a činnosti,

3. pozemek bude trvale zastavěn vodohospodářskou stavbou "Ochranná hráz na Odře a Orlovské stružce, Bohumín – Pudlov, stavba č. 5047" v kat. území Pudlov, Vrbice nad Odrou, Starý Bohumín. Účelem stavby je ochrana zastavěné části zájmového území před zaplavením při povodni do výše průtoku Q100 v řece Odře.



### III.

Předávající se s přejímajícím dohodl na předání majetku uvedeného v čl. I. této smlouvy. Předáním majetku uvedeného v čl. I. této smlouvy se současně mění příslušnost hospodařit s majetkem uvedeným v čl. I. této smlouvy a právo hospodařit s tímto majetkem má přejímající.

### IV.

Příslušnost hospodařit k pozemku uvedenému v čl. I. předávajícímu zanikne a přejímajícímu vznikne k pozemku právo hospodařit dnem uveřejnění v registru smluv dle zákona č. 340/2015 Sb., o zvláštních podmínkách účinnosti některých smluv, uveřejňování těchto smluv a o registru smluv.

### V.

1. Předávající a přejímající se dohodli, že za předávaný majetek přejímající neposkytne předávajícímu žádné peněžité plnění ani jiné plnění, a to v návaznosti na ustanovení vyhlášky č. 62/2001Sb.

2. Účetní ocenění předávaného majetku z účetnictví předávajícího ve smyslu ust. § 25 odst. 6 zákona č. 563/1991 Sb., o účetnictví, ve znění pozdějších předpisů, činí:

Pozemek:

Katastrální území	Parcelní číslo	Účetní hodnota
Pudlov	1435/2	5 429,00 Kč

### VI.

1. Obě smluvní strany shodně prohlašují, že jim nejsou známy žádné skutečnosti, které by uzavření smlouvy bránily. Přejímající bere na vědomí skutečnost, že předávající nezajišťuje zpřístupnění a vytyčování hranic pozemku.

Předávající upozorňuje přejímajícího, že na pozemku může být umístěno vedení a/nebo zařízení veřejné technické infrastruktury, k nimž existují oprávnění, jakož i omezení užívání pozemku vzniklá podle předchozích právních úprav, která se nezapisovala do pozemkových knih, evidence nemovitostí ani katastru nemovitostí. Tato omezení a oprávnění přecházejí na přejímajícího.

2. Uživací vztah k předávané nemovitosti je řešen nájemní smlouvou č. 36N09/70, uzavřenou s panem Lukášem Marcolem, jakožto nájemcem. S obsahem nájemní smlouvy byl kupující seznámen před podpisem této smlouvy, což stvrzuje svým podpisem.

3. SPÚ upozorňuje kupujícího, že pozemek parc. č. 1435/2 v kat. území Pudlov je určen zcela na základě územně plánovací dokumentace obce pro realizaci ÚSES.

### VII.

Smluvní strany se dohodly, že návrh na záznam změny příslušnosti hospodařit s majetkem uvedeným v čl. I. této smlouvy podá u příslušného katastrálního úřadu výhradně předávající, a to do 30 dnů od uveřejnění této smlouvy v registru smluv dle zákona č. 340/2015 Sb., o zvláštních podmínkách účinnosti některých smluv, uveřejňování těchto smluv a o registru smluv.

### VIII.

1. Smluvní strany se dohodly, že jakékoliv změny a doplňky této smlouvy jsou možné pouze písemnou formou na základě dohody smluvních stran.

2. Tato smlouva je vyhotovena ve třech stejnopisech, z nichž jeden je určen pro předávajícího, jeden pro přejímajícího a jeden pro příslušný katastrální úřad.

3. Tato smlouva nabývá platnosti dnem podpisu smluvními stranami a účinnosti dnem uveřejnění v registru smluv dle zákona č. 340/2015 Sb., o zvláštních podmínkách účinnosti některých smluv, uveřejňování těchto smluv a o registru smluv.

4. V souvislosti s realizací práv a povinností vyplývajících z této smlouvy bude mít přejímající přístup k osobním údajům fyzických osob, které jsou uvedeny ve smlouvě/smlouvách, které byly těmito osobami uzavřeny se Státním pozemkovým úřadem. Přejímající se zavazuje, že přijme veškerá technická a bezpečnostní opatření k ochraně osobních údajů, v rámci přejímajícího s nimi budou seznámeni jen případní zaměstnanci a partneři přejímajícího a přejímající nezpřístupní tyto osobní údaje třetím osobám. Přejímající

prohlašuje, že je oprávněn shromažďovat, používat, přenášet, ukládat nebo jiným způsobem zpracovávat informace předávané předávajícím, včetně osobních údajů, jak jsou definovány příslušnými právními předpisy.

Účastníci smlouvy se zavazují, že budou postupovat v souladu s nařízením Evropského parlamentu a Rady EU 2016/679 („GDPR“). Tyto postupy a opatření se účastníci smlouvy zavazují dodržovat po celou dobu trvání skartační lhůty ve smyslu § 2 písm. s) zákona č. 499/2004 Sb., o archivnictví a spisové službě a o změně některých zákonů, ve znění pozdějších předpisů.

IX.

Smluvní strany po přečtení smlouvy prohlašují, že s jejím obsahem souhlasí a že tato smlouva je shodným projevem jejich vážné a svobodné vůle a na důkaz toho připojují své podpisy.

V Ostravě dne 27. 08. 2018

V Ostravě dne 24. 08. 2018

STÁTNÍ POZEMKOVÝ ÚŘAD  
Krajský pozemkový úřad  
pro Moravskoslezský kraj  
Lukášova 302/II  
702 00 Ostrava 2

Státní pozemkový úřad  
ředitelka Krajského pozemkového úřadu  
Mgr. Dana Lišková  
předávající

Povodí Odry,  
státní podnik 161  
701 26 Ostrava, Varenská 49

Povodí Odry, státní podnik  
investiční ředitel  
Mgr. Miroslav Janoviak, LL.M.  
přijímající

Tato smlouva byla uveřejněna v registru smluv, vedeném dle zákona č. 340/2015 Sb., o registru smluv.

Datum registrace 28. 8. 2018

ID smlouvy 6045307

ID verze 6516811

Registraci provedl ING. RICHTEROVÁ

V Ostravě dne 19. 8. 2018

podpis odpovědného zaměstnance

Za věcnou a formální správnost odpovídá:  
vedoucí oddělení převodu majetku státu KPÚ pro Moravskoslezský kraj  
Ing. Miloš Havlíček

podpis

Za správnost KPÚ Ing. Jana Richterová

podpis


VÝKAZ DOSAVIDNÍHO A NOVÉHO STAVU ÚDAJŮ KATASTRU NEMOVITOSTÍ														
Dosařední stav					Nový stav									
Označení pozemku pero. číslem	Výměra parcely		Druh pozemku	Označení pozemku pero. číslem	Výměra parcely		Druh pozemku	Typ stavby	Znak územní výměry	Porovnání se stavem evidencí právních vztahů				
										Dle předchozího záznamu oprávněného v		Číslo listu vlastnictví	Výměra dílu	
	ha	m <sup>2</sup>	Způsob využití	ha	m <sup>2</sup>	Způsob využití	Způsob využití	územní nemovitosti	dřívější poz. evidencí	ha	m <sup>2</sup>			
1435	41	28	ostatní nepodlažní poz.	1435/1	33	34	ostatní nepodlažní poz.		2	1435		10002	33	34
			1435/2	7	54	ostatní nepodlažní poz.		2	1435		10002	7	54	
			1435/3		40	ostatní nepodlažní poz.		2	1435		10002		40	
	41	28			41	28								

### Seznam souřadnic (S-JTSK)

Číslo bodu: Souřadnice pro zápis do KN  
Y X Kód kv. Poznámka

k.d. Pudlov (736716) - Poddolčenská ulice

421-15	466948.05	1095343.06	3	původní kámen
421-20	466932.37	1095357.43	3	původní kámen
421-24	466932.29	1095414.54	3	nastěbožován - bod ve vodním toku
421-63	466926.01	1095434.39	3	nastěbožován - bod ve vodním toku
421-88	466919.77	1095461.67	3	nastěbožován - bod ve vodním toku
421-91	466919.73	1095466.02	3	nastěbožován
939-122	466932.75	1095366.68	3	původní kámen
1	466932.45	1095369.47	3	kámen - bod chráněn stavební činností
2	466931.49	1095374.54	3	kámen - bod chráněn stavební činností
3	466927.57	1095392.58	3	kámen - bod chráněn stavební činností
4	466929.71	1095398.40	3	kámen - bod chráněn stavební činností
5	466928.82	1095405.28	3	kámen - bod chráněn stavební činností
6	466924.04	1095425.25	3	kámen - bod chráněn stavební činností
7	466921.37	1095443.83	3	kámen - bod chráněn stavební činností
56	466916.65	1095462.16	3	nastěbožován - bod ve vodním toku
57	466925.44	1095436.90	3	nastěbožován - bod ve vodním toku
60	466926.64	1095432.40	3	nastěbožován - bod ve vodním toku

<b>GEOMETRICKÝ PLÁN</b> pro rozdělení pozemku		Geometrický plán ověřený odborným zeměměřičským inženýrem		Geometrický plán ověřený odborným zeměměřičským inženýrem					
		Jméno, příjmení: Ing. Oldřich Mikulecký		Jméno, příjmení: Ing. Oldřich Mikulecký					
		Číslo pokutky seznamu střední oprávněných zeměměřičských inženýrů: 340/95		Číslo pokutky seznamu střední oprávněných zeměměřičských inženýrů: 340/95					
		Dne: 14. června 2016 Datum: 229/2016		Dne: 22. června 2016 Datum: 357/2016					
		Název stavby a předmět odpovídá právnímu předpisu.		Jestliže stavba odpovídá geometrickému plánu v elektronické podobě uloženému v digitálním katastrálním úřadu.					
Vyhotovitel: ZEMĚMĚŘICTVÍ OLŠAR Ing. Martin Olšar, Chelkova 6/808 Ostrava-Michálkovic, IČ: 74610660		Katastrální úřad ověřený a označený parafou		Ověřitel: Ing. Oldřich Mikulecký Číslo pokutky seznamu střední oprávněných zeměměřičských inženýrů: 340/95					
Číslo plánu: 929-839/2016		Katastrální úřad pro Moravskoslezský kraj Katastrální pracoviště Karviná Bc. Bohunka Filová PGP-739/2016-803 2016.06.20 13:57:13 CEST							
Okres: Karviná									
Obec: Bohumín									
Kat. území: Pudlov									
Mapový list: DKM - Bohumín 6-7/31									
Dosaředním vlastníkům pozemku byla poskytnuta možnost seznámit se v terénu a prohlédnout navržené nové hranice které byly označeny předloženými způsobem dřevěným kolíkem									





MINISTERSTVO VNITRA  
ČESKÉ REPUBLIKY

Toto potvrzení o uveřejnění smlouvy v registru smluv bylo automaticky vygenerováno informačním systémem registru smluv ve smyslu § 5 odst. 4 zákona č. 340/2015 Sb., o registru smluv, a slouží k potvrzení skutečnosti, že níže specifikovaná smlouva byla v registru smluv v daný okamžik uveřejněna.

Informace o zápisu:

ID smlouvy:	6045307
ID verze:	6516811
Číslo verze:	1
Datum a čas zveřejnění:	28.08.2018 12:11:18
Zveřejňující subjekt:	Státní pozemkový úřad (z49per3)
ID návazné smlouvy:	
Email pro zaslání potvrzení:	j.richterova@spucr.cz

Publikující smluvní strana:

Název subjektu:	Státní pozemkový úřad
IČO:	01312774
Datová schránka:	z49per3
Adresa:	Husinecká 1024/11a, 13000 Praha 3, CZ
Útvar / Odbor / Org. složka:	

Smlouva:

Textové označení:	Smlouva o převodu majetku do práva hospodařit s majetkem státu č. 1001H18/70
Datum uzavření:	27.08.2018
Číslo smlouvy / č. jednací:	1001H18/70
Podpisující osoba:	MSK-P
Hodnota bez DPH:	5 429,00 CZK
Hodnota vč. DPH:	

Smluvní strany:

Název:	Povodí Odry, státní podnik
IČO:	70890021
Datová schránka:	wwit8gq
Adresa:	Varenská 3101/49, Moravská Ostrava, 70200, Ostrava
Útvar / Odbor / Org. složka:	

Přílohy:

1001H18\_70.docx

25 kB, 28.08.2018 12:12:30

44ca202af1489b9a3a121b42b1cd272059583f01ef06026661774d2d1eafd70

Doplňující informace o zveřejnění:

- Proběhlo doplnění údajů subjektu nebo smluvní strany dle databáze ISDS.

Adresa záznamu:

<https://smlouvy.gov.cz/smlouva/6516811>

**Česká republika – Státní pozemkový úřad**

sídlo: Husinecká 1024/11a, 130 00 Praha 3 – Žižkov

IČO: 013 12 774

DIČ: CZ01312774

za který právně jedná Mgr. Dana Lišková, ředitelka Krajského pozemkového úřadu pro Moravskoslezský kraj,

adresa: Libušina 502/5, 702 00 Ostrava 2

na základě oprávnění vyplývajícího z platného Podpisového řádu Státního pozemkového úřadu účinného ke dni právního jednání

bankovní spojení: Česká národní banka

číslo účtu: 170018-3723001/0710

(dále jen „pronajímatel“)

– na straně jedné –

a

**Povodí Odry, státní podnik**

sídlo: Varenská 3101/49, Moravská Ostrava, 702 00 Ostrava, Doručovací číslo: 70126

IČO: 708 90 021

DIČ: CZ70890021

zapsán v obchodním rejstříku vedeném Krajským soudem v Ostravě, oddíl AXIV, vložka 584

statutární zástupce: Ing. Jiří Pagáč, generální ředitel Povodí Odry, státní podnik

zástupce ve věcech smluvních: Mgr. Miroslav Janoviak, LL.M., investiční ředitel

bankovní spojení: Komerční banka Ostrava

číslo účtu: 97104761/0100

(dále jen "nájemce")

– na straně druhé –

uzavírají podle ust. § 2201 a násl. zákona č. 89/2012 Sb., občanský zákoník, ve znění pozdějších předpisů (dále jen „NOZ“), tuto

## NÁJEMNÍ SMLOUVU


### č. 1 N 18/70

ev.č. nájemce: C 05/18, SHUNP19/0537

#### Čl. I

Pronajímatel je ve smyslu zákona č. 503/2012 Sb., o Státním pozemkovém úřadu a o změně některých souvisejících zákonů, ve znění pozdějších předpisů, příslušný hospodařit s těmito pozemky ve vlastnictví státu vedenými u Katastrálního úřadu pro Moravskoslezský kraj Katastrálního pracoviště Karviná

obec	kat. území	druh evid.	parcela č.	výměra	druh pozemku
Bohumín	Pudlov	KN	264	12 m <sup>2</sup>	vodní plocha
Bohumín	Pudlov	KN	část 265	9 m <sup>2</sup>	zahrada

  
.....  
parafa nájemce

## Čl. II

1) Pronajímatel přenechává nájemci pozemky uvedené v čl. I do užívání za účelem dočasného záboru v rámci realizace stavby „Ochranná hráz na Odře a Orlovské Stružce, Bohumín-Pudlov“, a to na základě souhlasu vydaného Krajským pozemkovým úřadem pro Moravskoslezský kraj pod značkou SPU 366963 a SPU 407416/2015/Pon ze dne 31. 8. 2015, resp. pod značkou SPU 570585/2017/Pon ze dne 13. 12. 2017.

Situační výkres a snímek katastrální mapy se zákresem pronajímaných pozemků je nedílnou součástí této smlouvy.

2) Tato smlouva nemůže být právním titulem pro zřízení trvalé stavby.

## Čl. III

Nájemce je povinen:


- a) užívat předmět nájmu v souladu s účelem nájmu,
- b) neprodleně po nabytí právní moci předložit pronajímateli správní rozhodnutí o povolení stavby,
- c) oznámit pronajímateli datum zahájení stavby nejpozději 10 pracovních dní před tímto datem,
- d) v případě ukončení nájmu uvést předmět nájmu do stavu, ve kterém se nacházel ke dni zahájení nájemního vztahu, pokud se s pronajímatelem nedohodne jinak,
- e) trpět věcná břemena, resp. služebnosti spojené s pozemky, jež jsou předmětem nájmu,
- f) platit v souladu se zákonnou úpravou daň z nemovitých věcí za pozemky, jež jsou předmětem nájmu,
- g) umožnit pronajímateli na jeho žádost vstup na pozemky specifikované v čl. I, a to za účelem kontroly, zda jsou pozemky užívány v souladu s touto smlouvou; den, kdy pronajímatel hodlá provést kontrolu, bude nájemci oznámen písemně alespoň 7 dnů předem; v případě nutné potřeby je pronajímatel oprávněn kontrolu provést i za jeho nepřítomnosti.

## Čl. IV

- 1) Tato smlouva se uzavírá od **1. 4. 2018** na dobu neurčitou.
- 2) Právní vztah založený touto smlouvou lze ukončit dohodou nebo písemnou výpovědí.
- 3) Nájem lze v souladu s ustanovením § 2231 NOZ vypovědět v tříměsíční výpovědní době, která začíná běžet prvním dnem kalendářního měsíce následujícího po doručení výpovědi druhé smluvní straně.
- 4) Pronajímatel může v souladu s ustanovením § 2232 NOZ vypovědět nájem bez výpovědní doby, jestliže nájemce porušuje zvláště závažným způsobem své povinnosti, a to ke dni doručení výpovědi nájemci.

## Čl. V

- 1) Nájemce je povinen platit pronajímateli nájemné.
- 2) Nájemné se platí **ročně pozadu** vždy k 1. 10. běžného roku.
- 3) Roční nájemné se stanovuje dohodou ve výši **500 Kč** (slovy: Pětsetkorun českých).
- 4) Nájemné za období od účinnosti smlouvy do 30. 9. 2018 včetně činí **251 Kč** (slovy: Dvěšestpadesátjednakoruna česká) a bude uhrazeno k 1. 10. 2018.

  
.....  
parafa nájemce

5) Nájemné bude hrazeno převodem na účet pronajímatele vedený u České národní banky, číslo účtu 170018-3723001/0710, variabilní symbol 111870.

Zaplacením se rozumí připsání placené částky na účet pronajímatele.

6) Nedodrží-li nájemce lhůtu pro úhradu nájemného, je povinen podle ustanovení § 1970 NOZ zaplatit pronajímateli úrok z prodlení, a to na účet pronajímatele vedený u České národní banky, číslo účtu 180013-3723001/0710, variabilní symbol 111870.

7) Prodlení nájemce s úhradou nájemného delší než 60 dnů se považuje za porušení smlouvy zvláště závažným způsobem, které zakládá právo pronajímatele nájem vypovědět bez výpovědní doby.

8) Smluvní strany se dohodly, že pronajímatel je oprávněn vždy k 1. 10. běžného roku jednostranně zvýšit nájemné o míru inflace vyjádřenou přírůstkem průměrného ročního indexu spotřebitelských cen vyhlášenou Českým statistickým úřadem za předcházející běžný rok.

Zvýšené nájemné bude uplatněno písemným oznámením ze strany pronajímatele nejpozději do 1. 9. běžného roku, a to bez nutnosti uzavírat dodatek a nájemce bude povinen novou výši nájemného platit s účinností od nejbližší platby nájemného.

Základem pro výpočet zvýšeného nájemného bude nájemné sjednané před tímto zvýšením.

V případě, že meziroční míra inflace přestane být z jakéhokoliv důvodu nadále publikována, nahradí ji jiný podobný index nebo srovnatelný statistický údaj vyhlášený příslušným orgánem, který pronajímatel dle svého rozumného uvážení zvolí.

9) Smluvní strany sjednávají odlišně od § 2337 NOZ to, že nájemce nemá právo na slevu z nájemného nebo prominutí nájemného ve vazbě na to, že k pozemkům, které jsou předmětem nájmu dle této smlouvy, není zajištěn přístup.

#### Čl. VI

Nájemce není oprávněn přenechat pronajaté pozemky, některé z nich nebo jejich části do podnájmu.

#### Čl. VII

Nájemce je oprávněn umožnit zhotoviteli stavby vstup na pronajaté pozemky nebo jejich části.

#### Čl. VIII

1) Nájemce bere na vědomí a je srozuměn s tím, že pozemky, které jsou předmětem nájmu dle této smlouvy, mohou být pronajímatelem převedeny na třetí osoby v souladu s jeho dispozičním oprávněním. V případě změny vlastnictví platí ustanovení § 2221 a § 2222 NOZ.

2) Nájemce bere na vědomí a je srozuměn s tím, že k pozemkům, které jsou předmětem nájmu dle této smlouvy nemá zajištěn přístup a tuto smlouvu uzavírá s tím, že si přístup zajistí bez toho, aby mohl požadovat po pronajímateli jakékoli plnění.

#### Čl. IX

1) Smluvní strany se dohodly, že jakékoliv změny a doplňky této smlouvy jsou možné pouze písemnou formou dodatku k této smlouvě, a to na základě dohody smluvních stran, není-li touto smlouvou stanoveno jinak.

2) Smluvní strany jsou povinny se vzájemně informovat o jakékoli změně údajů týkajících se jejich specifikace jako smluvní strany této smlouvy, a to nejpozději do 30 dnů ode dne změny.

## Čl. X

Tato smlouva je vyhotovena ve dvou stejnopisech, z nichž každý má platnost originálu. Jeden stejnopis přebírá nájemce a jeden je určen pro pronajímatele.

## Čl. XI

Tato smlouva nabývá platnosti dnem podpisu smluvními stranami a účinnosti dnem uvedeným v čl. IV této smlouvy.

## Čl. XII

Smluvní strany po přečtení této smlouvy prohlašují, že s jejím obsahem souhlasí, a že tato smlouva je shodným projevem jejich vážné a svobodné vůle, a na důkaz toho připojují své podpisy.

V Ostravě dne 20-03-2018

STÁTNÍ POZEMKOVÝ ÚŘAD  
Krajský pozemkový úřad  
pro Moravskoslezský kraj  
Libušina 502/5  
702 00 Ostrava 2



Mgr. Dana Lišková  
ředitelka  
Krajského pozemkového úřadu  
pro Moravskoslezský kraj  
pronajímatel

v z. Ing. Tomáš Hořelica  
zástupce ředitelky  
Krajského pozemkového úřadu  
pro Moravskoslezský kraj

V Ostravě dne 12-03-2018

Povodí Odry, státní podnik  
Mgr. Miroslav Janoviak, LL.M.  
investiční ředitel  
nájemce

Za správnost: Bc. Kateřina Crhová

**Příloha k nájemní smlouvě č. 1N18/70**

Povodí Odry, státní podnik

Variabilní symbol: 111870

Uzavřeno:

Roční nájem:

Varenská 3101/49,  
Moravská Ostrava  
Ostrava

Datum tisku: 12.2.2018

Účinná od: 1.4.2018

500 Kč

Katastr	Parcela	/	Díl	Skup.	Kultura	Číslo LV	Cena za ha [Kč]	Výměra [m2]	%	Nájem [Kč]
<b>Pudlov</b>										
část	264	0	0	2	11	10 002	190 000	12	100,0	228,00
	265	0	0	2	5	10 002	190 000	9	100,0	171,00
								<b>21</b>		<b>399,00</b>
<b>CELKEM:</b>								<b>21</b>		<b>500 Kč</b>

 .....parafa nájemce

**Ochranná hráz na Odře a Orlovské Stružce,  
Bohumín - Pudlov, stavba č. 5047**

**Situace dotčeného(ých) pozemku(ů) na podkladě katastrální mapy**

**M 1:1000**

**Příloha č.1**

*pro*  
.....parafa nájemce

**LEGENDA**

DOTČENÝ(É) POZEMEK(Y)

TRVALÝ ZÁBOR POZEMKŮ(Ů)

DOČASNÝ ZÁBOR POZEMKŮ(Ů)

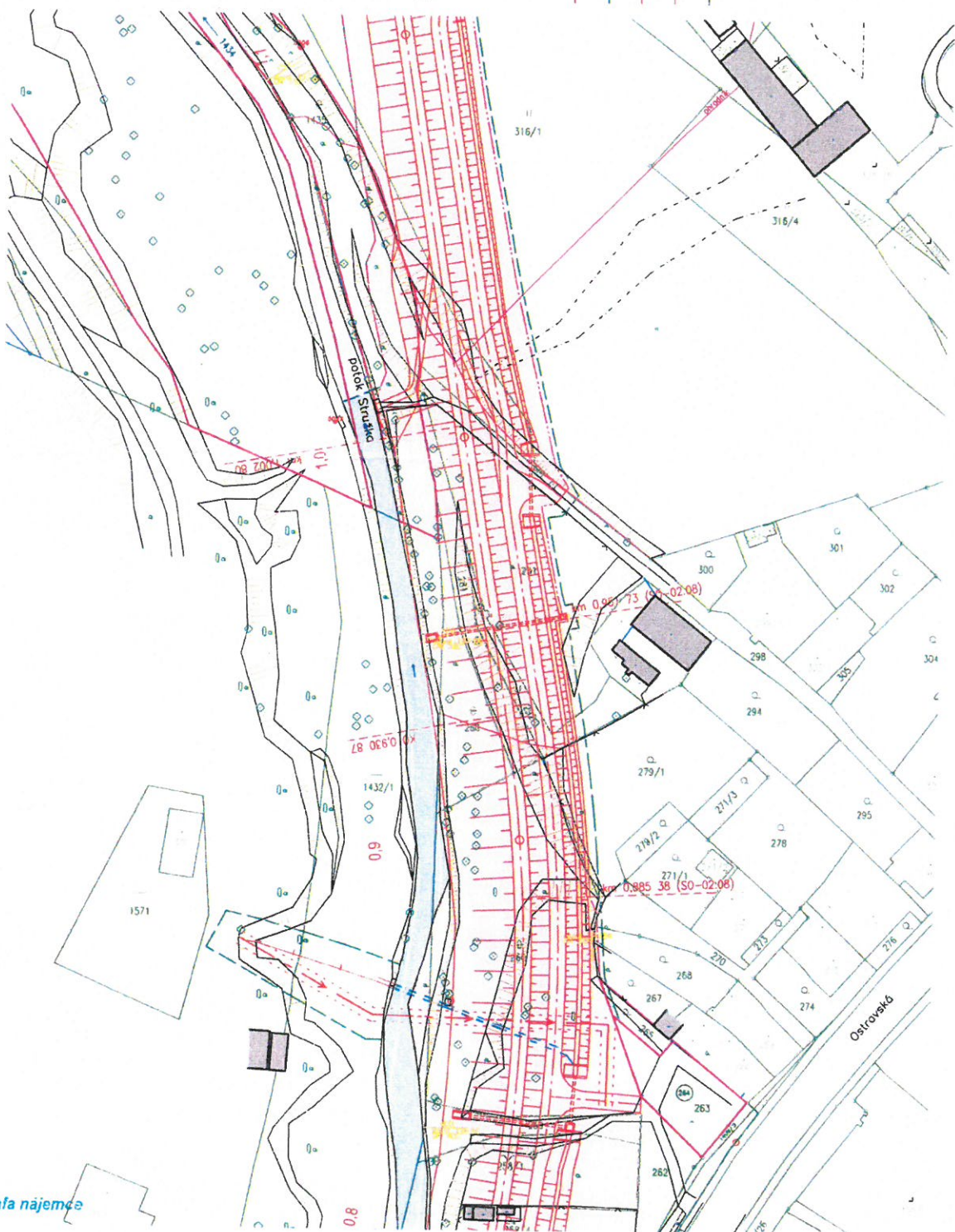
HRANICE TRVALÉHO ZÁBORU STAVBY

HRANICE DOČASNÉHO ZÁBORU STAVBY

NAVRŽENÁ OPATŘENÍ

HRANICE KATASTRÁLNÍHO ÚZEMÍ

HRANICE PARCEL KN







Odry  
vodník

Ev. č. nájemce : .....

Ev.č. podnájemce:

C 11/18

SMNNP19/.....052

## Podnájemní smlouva

uzavřena podle ustanovení § 2215 a násl. zákona č. 89/2012 Sb., občanský zákoník,  
v platném znění (dále jen „občanský zákoník“) níže uvedeného dne, měsíce a roku mezi těmito  
smluvními stranami:

### I.

#### Strany smlouvy

**Lukáš Marcol, datum narození:** 18.9.1977

bytem Dukelská 205, 735 51 Bohumín-Pudlov

IČO: 66742447

jako „nájemce“

a

#### **Povodí Odry, státní podnik**

se sídlem Varenská 3101/49, Moravská Ostrava, 701 26 Ostrava

zástupce pro věci smluvní: Mgr. Miroslav Janoviak, LL.M., investiční ředitel

IČO: 70890021

DIČ: CZ70890021

bankovní spojení: Komerční banka Ostrava, č.ú. 97104761/0100, VS č. 1118

telefon: 596657225

zapsán v obchodním rejstříku Krajského soudu v Ostravě odd. A XIV, vl.č.584

plátce DPH

dále jen „podnájemce“

### II.

#### Vlastnické vztahy

1. Státní pozemkový úřad je výlučným vlastníkem pozemku **parc. č. 1435, ostatní plocha** v katastrálním území **Pudlov**, obec Bohumín, který je zapsán u Katastrálního úřadu pro Moravskoslezský kraj, katastrální pracoviště Karviná, **na listu vlastnictví č. 10002** a nájemce tímto prohlašuje, že je na základě Nájemní smlouvy č. 36 N 09/70 uzavřené se Státním pozemkovým úřadem dne 23. 3. 2009 oprávněn užívat tuto nemovitost.

### III.

#### Předmět podnájmu

1. Předmětem podnájmu je část pozemku uvedený v bodě č. 1, čl. II této smlouvy:

Parc. č.	Katastrální území	Celková výměra (m <sup>2</sup> )	Druh pozemku	Výměra pozemku /předmět podnájmu (m <sup>2</sup> )
1435	Pudlov	4128	Ostatní plocha	44 (dočasný zábor
Výměra předmětu podnájmu celkem:				<b>44 m<sup>2</sup></b>

2. Rozsah předmětu podnájmu dočasného záboru je dán zákresem, který je nedílnou součástí této smlouvy.
3. Obě smluvní strany vzájemně prohlašují, že pozemek uvedený v čl. III odst. 1 je způsobilý ke smluvenému účelu užívání a není zatížen žádnou nájemní smlouvou, smlouvou o výpůjčce či jinými právními povinnostmi vyjma nájemní smlouvy uvedené v čl. II. odst. 1 smlouvy.
4. Smluvní strany prohlašují, že považují předmět podnájmu za dostatečně určitý.

#### IV.

##### Práva a povinnosti

1. **Podnájemce je oprávněn užívat předmět podnájmu uvedený v čl. III. této smlouvy výlučně k účelům stavby „Ochranná hráz na Odře a Orlovské Stružce, Bohumín-Pudlov“, stavba č. 5047“.**
2. Nájemce dává podnájemci výslovný souhlas se stavbou uvedenou v bodě č. 1, čl. IV. a podnájemce je oprávněn užívat předmět podnájmu výlučně k účelům této stavby.
3. Podnájemce není oprávněn dát předmět podnájmu nebo jeho část do podnájmu jiné osobě bez písemného souhlasu nájemce. Je však oprávněn umožnit (i bez písemného souhlasu nájemce) užívání předmětu podnájmu dle této smlouvy jiné osobě určené podnájemcem, jejímž prostřednictvím bude podnájemce naplňovat účel podnájmu.
4. Podnájemce je povinen umožnit kdykoliv nájemci nebo jím pověřeným osobám vstup na předmět podnájmu za účelem kontroly, zda podnájemce (případně jím určená jiná osoba) užívá předmět podnájmu v souladu s účelem a podmínkami stanovenými touto smlouvou.
5. Případné škody na pozemku a porostech způsobené podnájemcem budou řešeny dle příslušných ustanovení zákona č. 89/2012 Sb., občanský zákoník v platném znění, týkajících se odpovědnosti za škodu.
6. Předání předmětu podnájmu při zahájení prací a po ukončení prací bude provedeno formou písemného oboustranně potvrzeného předávacího protokolu, sepsaného mezi nájemcem a podnájemcem (zástupcem investičního odboru státního podniku Povodí Odry). Na základě těchto předávacích protokolů bude podnájemné za pronajatý pozemek ošetřeno dodatkem k této podnájemní smlouvě s určením výše podnájemného v závislosti na skutečné délce trvání podnájemního vztahu. Dotčený pozemek bude před předáním zpět nájemci uveden podnájemcem do původního stavu nebo do stavu dohodnutého oběma stranami.

#### V.

##### Doba podnájmu

1. Podnájemní smlouva na část pozemku s dočasným záborem se uzavírá na dobu určitou **od protokolárního předání předmětu podnájmu podnájemci do protokolárního předání předmětu podnájmu zpět nájemci.** Po ukončení výstavby vyzve podnájemce nájemce

k ukončení smlouvy formou podepsání předávacího protokolu dle čl. IV. bod 6. Nájemce se zavazuje, že nebude bezdůvodně odmítat převzetí pronajatého pozemku zpět do užívání.

2. Skutečná doba podnájmu pro účely výpočtu podnájemného bude upřesněna dodatkem k této podnájemní smlouvě.

## VI.

### Podnájemné

1. Podnájemné se sjednává dohodou smluvních stran ve výši :

Výpočet :	$44 \text{ m}^2 \times 7,23 \text{ Kč/m}^2/\text{rok}$	=	<b><u>319,- Kč/rok</u></b>
aliquotní část	$319,- \text{ Kč/rok} : 365 \text{ dní}$	=	0,874Kč/den

Celková výše plnění na základě této smlouvy nepřesáhne 50 tis. Kč.

2. **Splatnost:** jednorázově po ukončení stavby a předání pozemku protokolárně zpět do užívání nájemci.
3. Náhrada podnájemného bude vypočtena dle skutečného období použití pozemku a upřesněna dodatkem k této podnájemní smlouvě.

## VII.


### Závěrečná ujednání

1. Smluvní strany mohou podnájemní vztah vypovědět písemnou výpovědí s tříměsíční výpovědní lhůtou, která začíná běžet prvním dnem měsíce následujícího po měsíci, v němž byla výpověď doručena druhé smluvní straně.
2. Smluvní strany prohlašují, že tato smlouva je souhlasným, svobodným a vážným projevem jejich skutečné vůle, že smlouvu neuzavřeli v tísní nebo za nevýhodných podmínek a že s obsahem smlouvy po vzájemné dohodě souhlasí tak, aby mezi nimi nedošlo k rozporům.
3. Podnájemní smlouva je vyhotovena ve 3 stejnopisech s platností originálů, z nichž nájemce obdrží 1 vyhotovení smlouvy a podnájemce 2 vyhotovení smlouvy.
4. Práva a povinnosti ve smlouvě neupravené se řídí právním řádem České republiky, zejména ustanoveními občanského zákoníku.
5. Tato smlouva zavazuje i právní nástupce obou smluvních stran.
6. Tuto smlouvu lze měnit a doplňovat pouze písemnými, vzestupně číslovanými dodatky podepsanými oběma smluvními stranami. Za písemnou formu nebude pro tento účel považována výměna emailových či jiných elektronických zpráv.
7. Nájemce souhlasí s tím, aby za účelem sjednání a uzavření smlouvy Povodí Odry, státní podnik zajišťoval, zpracovával a uchovával v písemné, listinné a automatizované podobě jejich osobní údaje ve smyslu zákona č. 101/2000 Sb., o ochraně osobních údajů, ve znění pozdějších předpisů.
8. Tato smlouva obsahuje úplné ujednání o předmětu smlouvy a všech náležitostech, které strany měly a chtěly ve smlouvě ujednat, a které považují za důležité pro závaznost této smlouvy. Žádný projev stran učiněný při jednání o této smlouvě ani projev učiněný po uzavření této smlouvy nesmí být vykládán v rozporu s výslovnými ustanoveními této smlouvy a nezakládá žádný závazek žádné ze stran.

9. Smlouva nabývá platnosti dnem podpisu oběma smluvními stranami a účinnosti dnem předání předmětu podnájmu podnájemci.
10. Smluvní strany shodně prohlašují, že si tuto smlouvu před jejím podpisem řádně přečetly, souhlasí s jejím obsahem a na důkaz svobodné vůle souhlasu s touto smlouvou připojují své podpisy.

Za nájemce:

Datum : 15. 7. 2018




Lukáš Marcol

Za podnájemce:

Datum : 14 -08- 2018

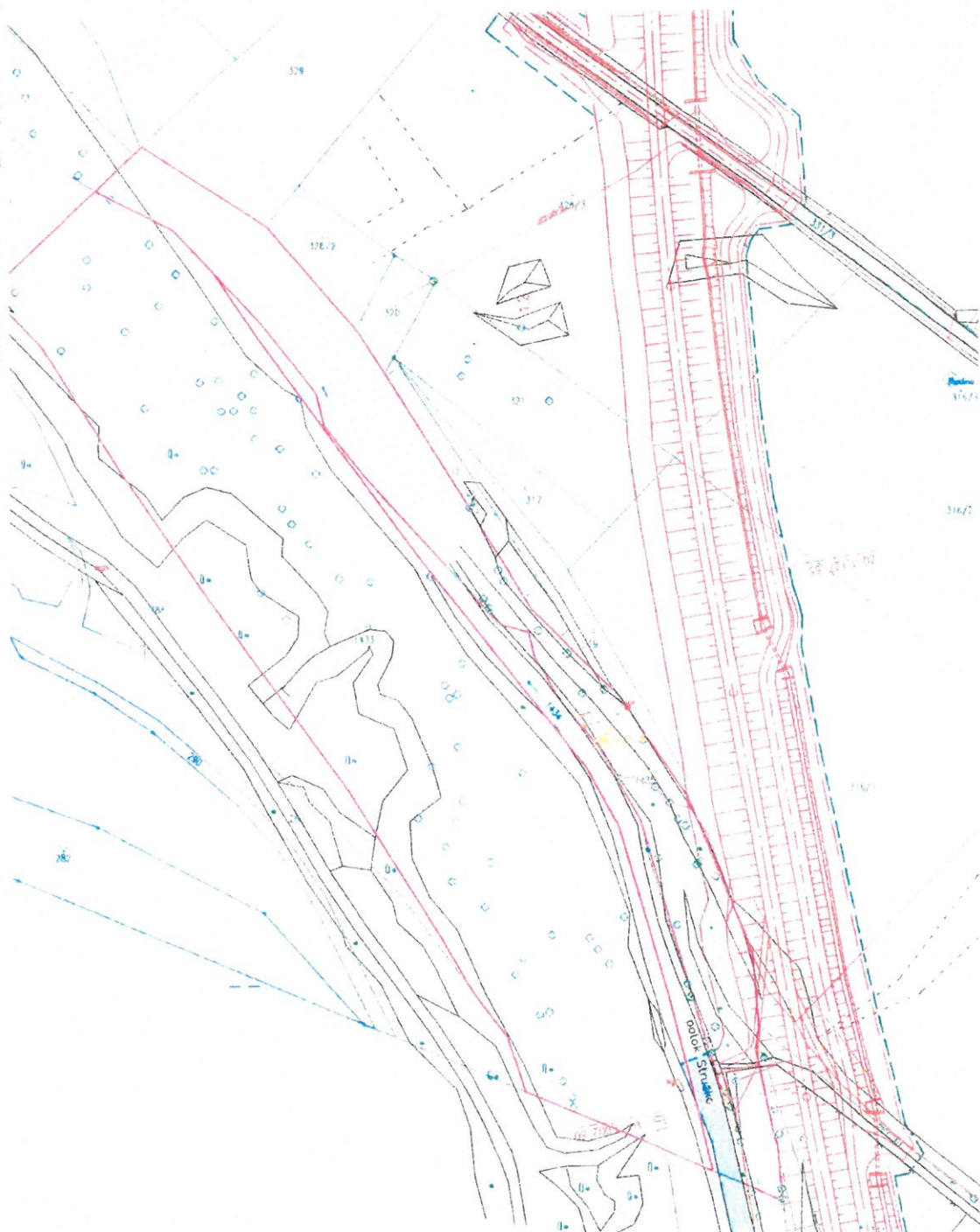
Povodí Odry,  
státní podnik 104  
701 26 Olšava, Valenská 49



Za Povodí Odry, státní podnik  
Mgr. Miroslav Janoviak, LL.M.  
investiční ředitel

**Ochranná hráz na Odře a Orlovské Stružce,  
Bohumín - Pudlov, stavba č. 5047**

**Příloha č.2**  
**Situace dotčeného(ých) pozemku(ů) na podkladě katastrální mapy**  
**M 1:1000**



**LEGENDA**

- DOTČENÝ(E) POZEMEK(Y)
- TRVALÝ ZÁBOR POZEMKU(Ů)
- DOČASNÝ ZÁBOR POZEMKU(Ů)
- HRANICE TRVALÉHO ZÁBORU STAVBY
- HRANICE DOČASNÉHO ZÁBORU STAVBY
- NAVRŽENÁ OPATŘENÍ
- HRANICE KATASTRÁLNÍHO ÚZEMÍ
- HRANICE PARCEL KN





**SPRÁVA SILNIC MORAVSKOSLEZSKÉHO KRAJE,**  
příspěvková organizace

**středisko Karviná**

Bohumínská 1877/4, 733 01 Karviná



VÁŠ DOPIS ZN.: KPO-2017-002389  
ZE DNE: 26.9.2017  
NAŠE ZN.: 26867/TSÚ/2017/RŘ

VYŘIZUJE: Řepková Renáta  
TEL.: 595 392 364; mob. 731 403 270  
FAX:  
E-MAIL: renata.repkova@ssmsk.cz

DATUM: 26.10.2017

Dopravoprojekt Brno a.s.  
Kounicova 271/13  
602 00 Brno

DOPRAVOPROJEKT BRNO	Číslo: 677-2017-004575
Dostalo dne: 1-11-2017	Podpis: AG R

### **Ochranná hráz na Odře a Orlovské stružce Bohumín - Pudlov, st. č. 5047 - stanovisko pro vydání stavebního povolení**

Pro vydání stanoviska pro stavební povolení nám byla předložena projektová dokumentace ve stupni DSP z data 04/2017.

V rámci uvedené stavby budou na silničních pozemcích vybudovány stavební objekty, které musí splňovat tyto podmínky :

1. „SSO 02 ochranná hráz na Orlovské stružce“ napojení k silnici č. II/647 v blízkosti mostu ev.č.647-051

Napojení ochranné hráze k silnici č. II/647 musí splňovat podmínky vyhlášky č. 104 § 12 připojení sousední nemovitosti k silnici dle zákona o pozemních komunikacích č. 13/1997 Sb. Pro umístění sjezdu na silničním pozemku musí být před vydáním stavebního povolení uzavřena mezi SSMSK a vlastníkem sjezdu smlouva o budoucí smlouvě o zřízení věcného břemene. Věcný záměr musí být schválen Radou MS kraje.

2. „SSO 03 – LB ochranná hráz na Bajcůvce“ – zkapacitnění silničního propustu pod sil. č. II/647 v místě křížení s Bajcůvkou

K předloženo projektové dokumentaci zkapacitnění silničního propustu nemáme připomínky.

Vzhledem k tomu, že v katastrální mapě je nesoulad mezi stavbou a zákresem vedení vodoteče, požadujeme, aby po ukončení stavby byly hranice vodoteče uvedeny do souladu se stavem skutečným. Investor zajistí geometrický plán pro převod pozemků do vlastnictví správce vodoteče a převod pozemků pod silničním tělesem do vlastnictví MS kraje.

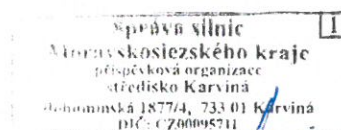
Pro vydání stavebního povolení musí být uzavřena mezi investorem a SSMSK **smlouva o právu provést stavbu.**

Po dobu realizace uvedených stavebních objektů na pozemcích ve vlastnictví MS kraje musí být uzavřena mezi zhotovitelem a SSMSK smlouva o zvláštním užití silnice.

Před zahájením stavby požadujeme doložit harmonogram staveništní dopravy, který musí být odsouhlasen Policií ČR DI a příslušným silničním správním úřadem. Pokud staveništní doprava bude vedena po silnicích ve správě naší organizace, musí být uzavřena mezi SSMSK a investorem „Dohoda o používání silnic dle §38 zákona o pozemních komunikacích č. 13/1997 Sb.“

Ostatní podmínky uvedené v předchozích vyjádřeních zůstávají v platnosti.

S pozdravem



Ing. Václav Hrachovina  
vedoucí střediska

Strana 2 z 2



ŘEDITELSTVÍ SILNIC A DÁLNIC ČR

DOPRAVOPROJEKT BRNO	Číslo	670-2019-001289	
Došlo dne	24-05-2019	Přiděleno	46

V Brně dne: 23-05-2019

Vaše zn.: 531 /19-22100

Naše zn.:

Vyřizuje: Ing. Jindřiška Honců  
Telefon: 549 133 289  
Mobil: 727 942 021  
E-mail: jindriska.honcu@rsd.cz

Dopravoprojekt Brno a.s.  
Kounicova 271/13  
602 00 Brno

**Věc: Vyjádření ke stavebnímu povolení „Ochranná hráz na Odře a Orlovské stružce, Bohumín - Pudlov, st.č. 5047“**

Vážení,  
dopisem ze dne 5.3.2019 jste nás požádali o vydání stanoviska ke stavebnímu povolení výše uvedené stavby. Dle předložené dokumentace z 04/2017 č.zakázky 16-048-A1-DSP, bude navrhovaná ochranná hráz – stavební objekt SO-01-01 zavázána do železničního náspu trati Bohumín – Chalupki, v tomto místě se stavba nachází na pozemku parc.č. 1373/13, k.ú. Starý Bohumín ve vlastnictví Ředitelství silnic a dálnic ČR.  
V návaznosti na naše stanovisko ze dne 20.11.2017 č.j. 1662/17-22100 o uzavření smlouvy o zřízení věcného břemene – služebnosti, souhlasíme s vydáním stavebního povolení.

S pozdravem

Mgr. David Fiala  
Ředitel Závodu Brno



Adresa pro doručování: Ředitelství silnic a dálnic ČR, Závod Brno, Šumavská 33, 602 00 Brno  
Adresa sídla organizace: Ředitelství silnic a dálnic ČR, Na Pankráci 546/56, 140 00 Praha 4



ŘEDITELSTVÍ SILNIC A DÁLNIC ČR

DOPRAVOPROJEKT BRNO	Číslo KPD-2014-004849
Doslo dne 22-11-2017	Projeleho 46 JP

V Brně dne: 20-11-2017

Vaše zn.: 1662 /17-22100

Naše zn.:

Dopravoprojekt Brno a.s.

Kounicova 271/13

602 00 Brno

Vyřizuje: Ing. Jindřiška Honců

Telefon: 549 133 289

Mobil: 727 942 021

E-mail: jindriska.honcu@rsd.cz

**Věc: Vyjádření ke stavebnímu povolení „Ochranná hráz na Odře a Orlovské stružce, Bohumín - Pudlov, st.č. 5047“**

Vážení,

dopisem ze dne 26.9.2017 jste nás požádali o vydání stanovisko ke stavebnímu povolení výše uvedené stavby. Dle předložené dokumentace z 04/2017 č.zakázky 16-048-A1-DSP, bude navrhovaná ochranná hráz – stavební objekt SO-01-01 zavázána do železničního náspu trati Bohumín – Chalupki, v tomto místě se stavba nachází na pozemku parc.č. 1373/13, k.ú. Starý Bohumín ve vlastnictví Ředitelství silnic a dálnic ČR, ke kterému bylo naší organizací dne 17.8.2012 vydáno stanovisko č.j.8799/12-22100 vč. aktualizace č.j. 4398/22100-2015 ze dne 11.5.2015.

Jelikož je pozemek stavbou přímo dotčen, bude naší organizací souhlas ke stavebnímu povolení vydán po uzavření smlouvy o zřízení věcného břemene – služebnosti.

S pozdravem

Mgr. David Fiala  
Ředitel Závodu Brno

Adresa pro doručování: Ředitelství silnic a dálnic ČR, Závod Brno, Šumavská 33, 602 00 Brno  
Adresa sídla organizace: Ředitelství silnic a dálnic ČR, Na Pankráci 546/56, 140 00 Praha 4



**22-MP00141/19**

*SNP02 30/242/19*

**Smlouva o poskytnutí plnění majícím povahu věcného břemene**

uzavřená mezi subjekty

**Ředitelství silnic a dálnic ČR, státní příspěvková organizace**

Se sídlem: Na Pankráci 546/56, 140 00 Praha 4 - Nusle

jež zastupuje: Mgr. David Fiala, ředitel Závodu Brno

se sídlem: Šumavská 33, 602 00 Brno

IČO: 65993390 DIČ: CZ65993390

Bankovní spojení: Česká národní banka a.s., číslo účtu: 10006-15937031/0710

jako „povinný“

**Povodí Odry, státní podnik**

Se sídlem: Varenská 49, Ostrava - Moravská Ostrava, PSČ 701 26

IČO: 70890021

DIČ: CZ70890021

Zapsána: v obchodním rejstříku vedeném u Krajského soudu v Ostravě, oddíl A XIV, vložka 584 oddíl A XIV, vložka 584

Zastoupen: Ing. Jiří Tkáč, generální ředitel

Bankovní spojení: KB, a.s., č.ú.: 97104761/0100

jako „oprávněný“

**Čl. I.**

**Úvodní ustanovení**

I.1. Povinný má právo hospodařit s majetkem státu – pozemkem p.č. 1373/13 v k.ú. **Starý Bohumín**, obci Bohumín (dále jen „služebný pozemek“).

I.2. Oprávněný na dotčeném pozemku umístil protipovodňovou hráz, a to v rámci vyvolané investice stavby „**Ochranná hráz na Odře a Orlovské stružce, Bohumín - Pudlov**“ st. č 5047 (dále jen „stavba“).

I.3. Stavba je situována v obvodu a ochranném pásmu dráhy - tratě žst. Bohumín-Vrbice v km 272.830 – 272.850 a Bohumín-Vrbice-Bohumín st. hr. v km 3.000-3.100.

**Čl. II.**

**Předmět a rozsah plnění mající povahu věcného břemene**

II.1. Povinný zřizuje touto smlouvou oprávněnému ve prospěch oprávněného na dobu neurčitou právo umístit protipovodňovou hráz dle čl. I.2, a to v rozsahu stanoveném geometrickým plánem č. 953-98/2017, zhotoveným geodetickou kanceláří ZEMĚMĚŘICTVÍ OLŠAR, Čihálkova 6/808, Ostrava-Michálkovice, který byl potvrzen Katastrálním úřadem pro Moravskoslezský kraj, Katastrální pracoviště Karviná, dne 12. 12. 2017 pod č. 444/2017, který je přílohou této smlouvy.

II.2. Oprávněný plnění mající povahu věcného břemene přijímá a povinný je povinen výkon tohoto práva strpět a zdržet se jakýchkoliv činností vedoucích k případnému poškození, narušení či snížení funkce umístěné protipovodňové hráze.

II.3. Smlouvou je omezováno právo povinného hospodařit s majetkem státu a oprávněnému poskytováno plnění mající povahu věcného břemene, které se nezapisuje do katastru nemovitostí.

### **Čl. III.**

#### **Práva a povinnosti smluvních stran**

III.1. Oprávněný se zavazuje udržovat protipovodňovou hráz v řádném technickém stavu, aby nedošlo k ohrožení života, zdraví nebo majetku osob, ani k ohrožení bezpečnosti a plynulosti drážního provozu na dotčeném úseku tratě.

III.2. Při výkonu činností souvisejících s údržbou a užíváním protipovodňové hráze je oprávněný povinen předem - v dostatečném časovém předstihu podle charakteru konkrétních prací - oznámit prokazatelně na adresu Správa železniční dopravní cesty, s.o., - Oblastní ředitelství Ostrava, Muglinovská 1038/5, 702 00 Ostrava nezbytnost a účel každého svého vstupu na služební pozemek.

III.3. Po skončení konkrétních prací je oprávněný povinen uvést služební pozemek do původního stavu, a není-li to možné s ohledem na povahu provedených prací, do stavu odpovídajícího předchozímu způsobu užívání. Tuto skutečnost opět oznámí na adresu uvedenou v čl. III.3. této smlouvy.

III.4. V případě havárie je oprávněný povinen tuto havárii neprodleně oznámit v nejbližší železniční stanici, a to na určeném označeném místě (např. ohlašování požárů, ohlašování mimořádných událostí), včetně uvedení rozsahu prací nezbytných k jejímu odstranění. Oprávněný je povinen, ve věcech týkajících se dráhy, postupovat podle pokynů provozovatele dráhy a zajistit následně uvedení dotčeného úseku dráhy do původního stavu.

III.5. Oprávněný bere na vědomí skutečnost, že protipovodňová hráz byla uložena v již existujícím ochranném pásmu dráhy a zavazuje se dodržovat omezení z toho vyplývající ve smyslu zákona č. 266/1994 Sb., o dráhách.

### **Čl. IV.**

#### **Úhrada za poskytnutí plnění mající povahu věcného břemene**

IV.1. Plnění mající povahu věcného břemene podle této smlouvy je poskytováno za jednorázovou úhradu ve výši **10 800,- Kč** (slovy: desettisícosmset korun českých) + **DPH** v zákonné sazbě.

IV.2. Smluvní strany se dohodly na jednorázové úhradě náhrady za zřízení věcného břemene - služebnosti, a to na základě faktury vystavené stranou Povinnou straně oprávněně se splatností nejpozději do 30-ti dnů ode dne jejího vystavení. Nebude-li v tomto termínu jednorázová úhrada provedena, bere strana Oprávněná na vědomí, že po ní bude strana Povinná požadovat úhradu ve smyslu ust. §1970 zák. č. 89/2012 Sb., občanský zákoník, v platném znění. Vypočtený úrok se strana Oprávněná zavazuje uhradit, a to na základě faktury vystavené stranou Povinnou se splatností do 30-ti dnů ode dne jejího vystavení.

**Čl. V.**  
**Závěrečná ustanovení**

V.1. Smluvní strany berou na vědomí, že p.č. 1373/13 v k.ú. Starý Bohumín je předmětem majetkoprávního vypořádání v souvislosti se stavbou D47, st. 47091.2 Hrušov - Bohumín, 2.stavba a výše uvedený pozemek bude převeden dle Zákona 219/2000 Sb., §19b, odst.1 Zákona o majetku ČR na SŽDC. Smluvní závazky z této smlouvy se přenesou na nového nabyvatele p.č. 1373/13 v k.ú. Starý Bohumín.


V.2. Tato smlouva obsahující bez příloh 3 tištěné textové strany je sepsána ve 4 vyhotoveních s platností originálu, z nichž povinný obdrží 2 vyhotovení smlouvy a oprávněný 2 vyhotovení smlouvy.

V.3. Účinnost této smlouvy je dána dnem jejího oboustranného podpisu.

17-06-2019

V Brně dne .....

Povinný:


  
.....  
**Ředitelství silnic a dálnic ČR**  
**Mgr. David Fiala**  
ředitel Závodu Brno



26-07-2019

V Ostravě dne .....

Oprávněný:

  
.....  
**Povodí Odry, státní podnik**  
**Ing. Jiří Tkáč**  
generální ředitel

**Povodí Odry,**  
státní podnik 164  
701 26 Ostrava, Varenská 49



ŘEDITELSTVÍ SILNIC A DÁLNIC ČR

DOPRAVO PROJEKT
datum dop. 1.12.2017

673-DM-00495  
AP J

V OSTRAVĚ DNE: 27.11.2017

VAŠE ZNAČKA:

NAŠE ZNAČKA: 54200/1755/17/VK

SPIS.ZN.: KA 102/16 – I/ost.

VYŘIZUJE: Ing. Kurková/417

Dopravoprojekt Brno a.s.

Kounicova 271/13

602 00 Brno

**„Ochranná hráz na Odře a Orlovské stružce Bohumín – Pudlov, st. Č. 5047“**

- vyjádření k žádosti

Ředitelství silnic a dálnic ČR, Správa Ostrava byla doručena Vaše žádost o vyjádření k výše uvedené stavbě. Jedná se o návrh ochranné hráze – stavební objekt SO 01 – 01, který bude zavázán do železničního náspu. Stavbou bude mimo jiné dotčen pozemek parc. č. 1373/13 v k.ú. Starý Bohumín.

Výše uvedený pozemek se nachází v majetkové správě ŘSD ČR, Závod Brno, úsek výstavby dálnic, Šumavská 33, 602 00 Brno, v jehož kompetenci je vydat požadované vyjádření.

Platnost tohoto vyjádření je 1 rok.

Ing. Tomáš Opěla  
ředitel Správy Ostrava

Ředitelství silnic a dálnic ČR, Správa Ostrava, Mojmírovců 5, 709 81 Ostrava – Mar. Hory  
TEL.: 596 663 417, FAX.: 596 634 113, E-MAIL: vendula.kurkova@rsd.cz

POLICIE ČESKÉ REPUBLIKY  
Krajské ředitelství policie Moravskoslezského kraje  
Územní odbor Karviná  
Dopravní inspektorát

DOPRAVOPROJEKT BRNO	Číslo 677-2017-004535
Došlo dne 30-10-2017	Procesní číslo 40

Č.j.: KRPT-221637-2/ČJ-2017-070306

Karviná 25. října 2017

Počet stran: 1

Počet příloh: -

Dopravoprojekt Brno a. s.  
Kounicova 271/13  
602 00 Brno

### Stanovisko k projektové dokumentaci

Policie České republiky, Krajské ředitelství policie Moravskoslezského kraje, územní odbor Karviná, dopravní inspektorát, jako orgán vykonávající státní správu ve věcech bezpečnosti a plynulosti provozu na pozemních komunikacích, po posouzení předložené dokumentace:

**„Ochranná hráz na Odře a Orlovské stružce, Bohumín – Pudlov, st. č. 5047“**

*n e m á   n á m í t e k*


k projektové dokumentaci pro účely vydání:

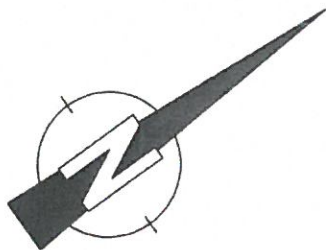
- 1) závazného souhlasu k připojení nemovitosti (sjezdů) dle §10 z. č. 13/1997 Sb., příjezdy k hrázi
- 2) souhlasného stanoviska ke stavebnímu povolení dle §16 z. č. 13/1997 Sb.,
- 3) přechodné úpravy provozu na pozemních komunikacích dle §77 z. č. 361/2000 Sb. v rámci stavby most Vrbická a most u šterkovny


Přílohy – celkem 9 příloh




Jedná se o stavbu ochranné hráze podél řeky Odry v Bohumíně Pudlově. Součástí stavby je také rekonstrukce mostu u šterkovny a na ul. Vrbická. V rámci stavby je povoleno také příjezd k této hrázi výstavbou sjezdů.

Zpracoval: por. Ing. Aleš CYRUS  
komisař

  
npor. Mgr. Daniel SEKANINA  
vedoucí DI




OBJEDNATEL	 <b>Povodí Odry</b> <i>státní podnik</i>	<b>Povodí Odry, státní podnik</b> Varenská 3101/49, Moravská Ostrava, 702 00 Ostrava
------------	--	---

ZHOTOVITEL	<b>SDRUŽENÍ ODRA</b> zastoupené <b>Dopravoprojekt Brno a.s.</b> Hlavní inženýr projektu: Ing. Petr Husák	Kounicova 271/13, 602 00 Brno tel: +420 549 123 111
<div style="display: flex; justify-content: space-between; align-items: center;"> <div>  </div> <div>  </div> <div>  </div> </div>		
		Chmelová 2920/6, 106 00 Praha

# SO-02.02

AUTORIZACE:

VÝŠKOVÝ SYSTÉM: BALT p.v.  
 SOUŘADNICOVÝ SYSTÉM: S-JTSK

ŘEDITEL ATELIÉRU	ING. VLADIMÍR NAVRÁTIL	PROJEKTANT OBJEKTU  Prešovská 55, 821 02 BRATISLAVA tel.: +421 243 425 900 e-mail: hycoprojekt@hycoprojekt.sk http://www.hycoprojekt.sk	
HLAVNÍ INŽENÝR PROJEKTU	ING. PETR HUSÁK		
ZODPOVĚDNÝ PROJEKTANT	ING. JOZEF KRČMÁRIK		
VYPRACOVAL	ING. JOZEF KRČMÁRIK		
KONTROLOVAL	ING. JOZEF KRČMÁRIK		
NÁZEV AKCE: <b>OCHRANNÁ HRÁZ NA ODŘE A ORLOVSKÉ STRUŽCE,          BOHUMÍN-PUDLOV, STAVBA Č. 5047</b>		DATUM	04/2017
NÁZEV OBJEKTU: <b>OCHRANNÁ HRÁZ</b>		FORMÁT	A4
		MĚŘÍTKO	1:200
		Č. ZAKÁZKY	16-048-A1-DSP
NÁZEV PŘÍLOHY: <b>PODROBNÁ SITUACE SJEZDU , km 2,257 HRÁZE</b>		ÚČEL	<b>DSP</b>
		Č. SOUPRAVY	Č. PŘÍLOHY

## LEGENDA STÁVAJÍCÍCH INŽENÝRSKÝCH SÍTÍ

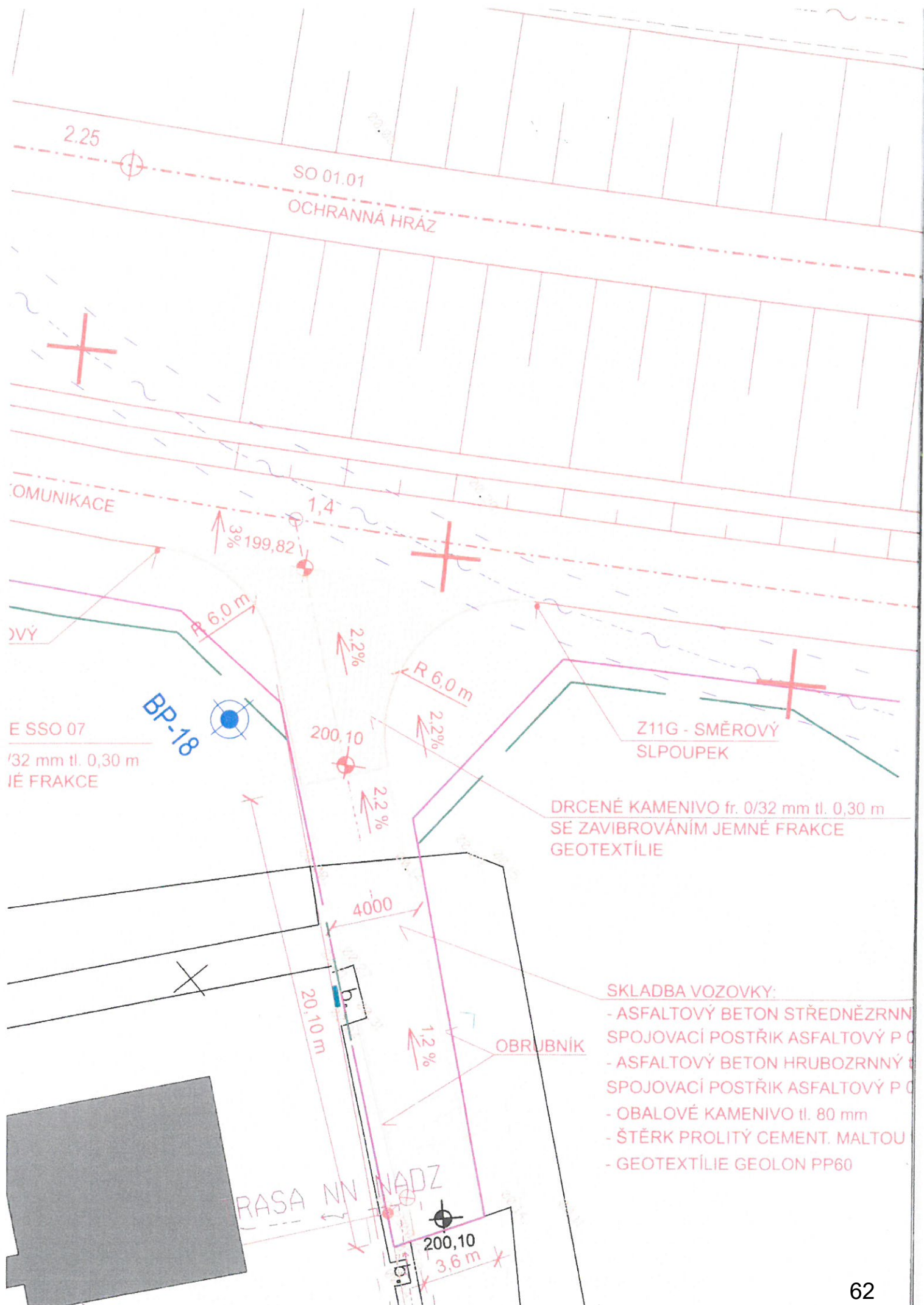
	KANALIZACE DEŠŤOVÁ ( MĚSTO BOHUMÍN )
	KANALIZACE DEŠŤOVÁ ( SMVAK )
	VODOVOD - PITNÁ VODA (SmVaK)
	VODOVOD - PITNÁ VODA (SOUKROMÝ VLASTNÍK)
	VODOVOD UŽITKOVÁ VODA (MS UTILITIES&SERVICES)
	TEPELNÉ VODENÍ - VODNÍ KOTLOVÁ SÍŤ
	TEPELNÉ VODENÍ - VODNÍ KOTLOVÁ SÍŤ
	TEPELNÉ VODENÍ - VODNÍ KOTLOVÁ SÍŤ
	SILOVÉ VEDENÍ - VVN, NADZEMNÍ ( ČEZ DISTRIBUCE )
	SILOVÉ VEDENÍ - VN, NADZEMNÍ ( ČEZ DISTRIBUCE )
	SILOVÉ VEDENÍ - VN, PODZEMNÍ ( ČEZ DISTRIBUCE )
	SILOVÉ VEDENÍ - NN, NADZEMNÍ ( ČEZ DISTRIBUCE )
	SILOVÉ VEDENÍ - NN, PODZEMNÍ ( ČEZ DISTRIBUCE )
	SILOVÉ VEDENÍ - NN, PODZEMNÍ ( SŽDC, SEE-SSZT )
	SILOVÉ VEDENÍ - VO, NADZEMNÍ ( MĚSTO BOHUMÍN B M SERVIS )
	SILOVÉ VEDENÍ NADZEMNÍ ( DLE GEODETICKÉHO ZAMĚŘENÍ 2012 )
	SILOVÉ VEDENÍ - PODZEMNÍ - KATODOVÁ OCHRANA (MS UTILITIES&SERVICES)
	SDĚLOVACÍ VEDENÍ - NADZEMNÍ ( TELEFONICA O2 )
	SDĚLOVACÍ VEDENÍ - PODZEMNÍ OPTICKÝ KABEL ( TELEFONICA O2 )
	SDĚLOVACÍ VEDENÍ - PODZEMNÍ NEZAMĚŘENÉ ( TELEFONICA O2 )
	SDĚLOVACÍ VEDENÍ - PODZEMNÍ ( ČD TELEMATIKA )
	SDĚLOVACÍ VEDENÍ NADZEMNÍ ( DLE GEODETICKÉHO ZAMĚŘENÍ 2012 )
	POZN.: OCHRANNÉ PÁSMA JEDNOTLIVÝCH INŽENÝRSKÝCH SÍTÍ JSOU ZAKRESLENA TECKOVANOU ČAROU V PRÍSLUŠNÉ BARVĚ

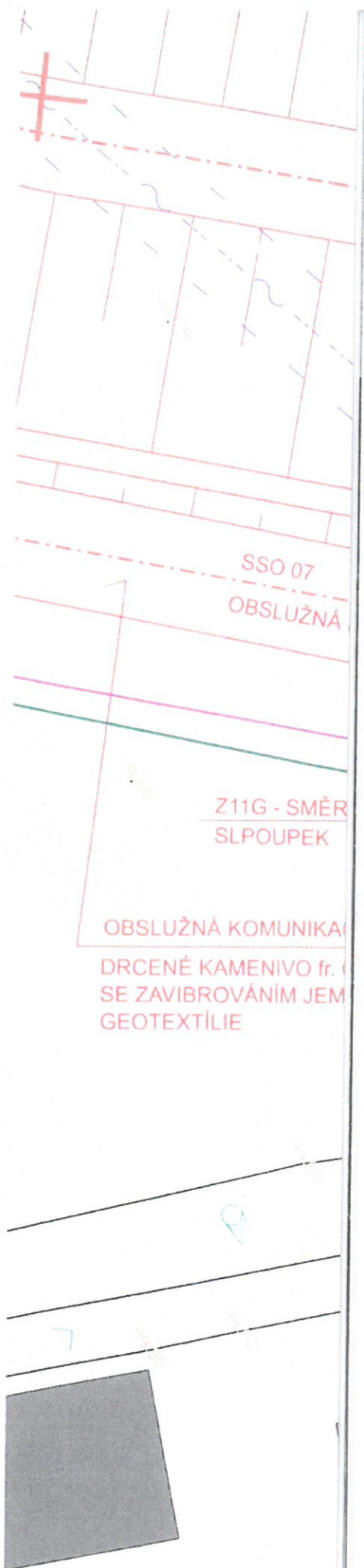
25-10-2017


### LEGENDA :

1. 50 mm  
kg/m<sup>2</sup>  
10 mm  
kg/m<sup>2</sup>  
150 mm

	NAVRHOVANÁ OCHRANNÁ HRÁZ A NAVAZUJÍCÍ OBJEKTY
	HRANICE TRVALÉHO ZÁBORU
	HRANICE DOČASNÉHO ZÁBORU
	NAPOJENÍ OBSLUŽNÉ KOMUNIKACE NA STÁVAJÍCÍ KOMUNIKACI







OBJEDNATEL	Povodí Odry státní podnik	Povodí Odry, státní podnik Varenská 3101/49, Moravská Ostrava, 702 00 Ostrava
------------	------------------------------	--

ZHOTOVITEL	SDRUŽENÍ ODRA zastoupené	
Dopravoprojekt Brno a.s. Hlavní inženýr projektu: Ing. Petr Husák		Kounicova 271/13, 602 00 Brno tel: +420 549 123 111
DOPRAVOPROJEKT BRNO	HYCO PROJEKT a.s. Prešovská 55, 821 02 BRATISLAVA	Chmelová 2920/6, 106 00 Praha

# SO-02.02

AUTORIZACE:

VÝŠKOVÝ SYSTÉM: BALT p.v.  
SOUŘADNICOVÝ SYSTÉM: S-JTSK

ŘEDITEL ATELIÉRU	ING. VLADIMÍR NAVRÁTIL	<div>PROJEKTANT OBJEKTU</div> <div><div><div>HYCO</div><div>PROJEKT a.s.</div></div><div>Prešovská 55, 821 02 BRATISLAVA</div><div>tel.: +421 243 425 900</div><div>e-mail: hycoprojekt@hycoprojekt.sk</div><div>http://www.hycoprojekt.sk</div></div>	
HLAVNÍ INŽENÝR PROJEKTU	ING. PETR HUSÁK		
ZODPOVĚDNÝ PROJEKTANT	ING. JOZEF KRČMÁRIK		
VYPRACOVAL	ING. JOZEF KRČMÁRIK		
KONTROLOVAL	ING. JOZEF KRČMÁRIK		
NÁZEV AKCE:		DATUM	04/2017
<b>OCHRANNÁ HRÁZ NA ODŘE A ORLOVSKÉ STRUŽCE, BOHUMÍN-PUDLOV, STAVBA Č. 5047</b>		FORMÁT	A4
		MĚŘÍTKO	1:200
		Č. ZAKÁZKY	16-048-A1-DSP
		ÚČEL	<b>DSP</b>
		NÁZEV OBJEKTU:	Č. SOUPRAVY
<b>OCHRANNÁ HRÁZ</b>			
NÁZEV PŘÍLOHY:			
<b>PODROBNÁ SITUACE ZJEZD V km 1,242 HRÁZE</b>			

## LEGENDA STÁVAJÍCÍCH INŽENÝRSKÝCH SÍTÍ

	KANALIZACE DEŠŤOVÁ (MĚSTO BOHUMÍN)
	KANALIZACE DEŠŤOVÁ (SMVAK)
	VODOVOD - PITNÁ VODA (SmVak)
	VODOVOD - PITNÁ VODA (SOUKROMÝ VLASTNÍK)
	VODOVOD UŽITKOVÁ VODA (MS UTILITIES & SERVICES)
	SILOVÉ VEDENÍ - VVN, NADZEMNÍ (ČEZ DISTRIBUCE)
	SILOVÉ VEDENÍ - VN, NADZEMNÍ (ČEZ DISTRIBUCE)
	SILOVÉ VEDENÍ - VN, PODZEMNÍ (ČEZ DISTRIBUCE)
	SILOVÉ VEDENÍ - NN, NADZEMNÍ (ČEZ DISTRIBUCE)
	SILOVÉ VEDENÍ - NN, PODZEMNÍ (ČEZ DISTRIBUCE)
	SILOVÉ VEDENÍ - NN, PODZEMNÍ (SŽDC, SEE-SSZT)
	SILOVÉ VEDENÍ - VO, NADZEMNÍ (MĚSTO BOHUMÍN, B.M. SERVIS)
	SILOVÉ VEDENÍ NADZEMNÍ (DLE GEODETICKÉHO ZAMĚŘENÍ 2012)
	SILOVÉ VEDENÍ - PODZEMNÍ - KATODOVÁ OCHRANA (MS UTILITIES & SERVICES)
	SDĚLOVACÍ VEDENÍ - NADZEMNÍ (TELEFONICA O2)
	SDĚLOVACÍ VEDENÍ - PODZEMNÍ OPTICKÝ KABEL (TELEFONICA O2)
	SDĚLOVACÍ VEDENÍ - PODZEMNÍ NEZAMĚŘENÉ (TELEFONICA O2)
	SDĚLOVACÍ VEDENÍ - PODZEMNÍ (ČD TELEMATIKA)
	SDĚLOVACÍ VEDENÍ NADZEMNÍ (DLE GEODETICKÉHO ZAMĚŘENÍ 2012)
	POZN.: OCHRANNÉ PÁSMO JEDNOTLIVÝCH INŽENÝRSKÝCH SÍTÍ JSOU ZAKRESLENA TEČKOVANOU ČAROU V PŘÍSLUŠNÉ BARVĚ

25-10-2017

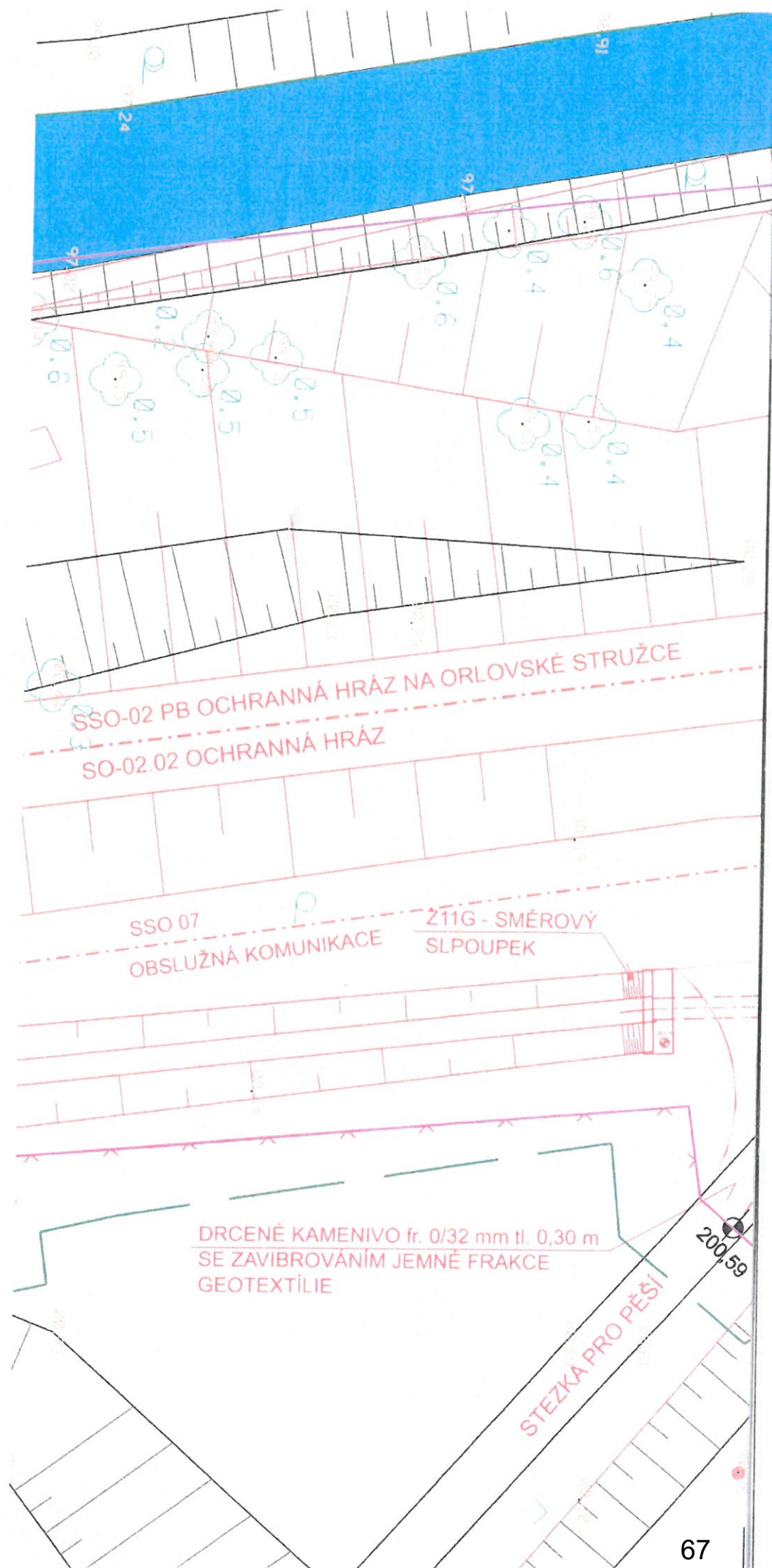
PROJEKT VEDENÍ KOMUNIKACE  
KANCELÁŘ INŽENÝRSKÝCH PRACÍ  
KANCELÁŘ INŽENÝRSKÝCH PRACÍ  
KANCELÁŘ INŽENÝRSKÝCH PRACÍ  
KANCELÁŘ INŽENÝRSKÝCH PRACÍ  
KANCELÁŘ INŽENÝRSKÝCH PRACÍ

## LEGENDA:


	NAVRHOVANÁ OCHRANNÁ HRÁZ A NAVAZUJÍCÍ OBJEKTY
	HRANICE TRVALÉHO ZÁBORU
	HRANICE DOČASNÉHO ZÁBORU




NAPOJENÍ OBSLUŽNÉ KOMUNIKACE NA  
STÁVAJÍCÍ TERÉN








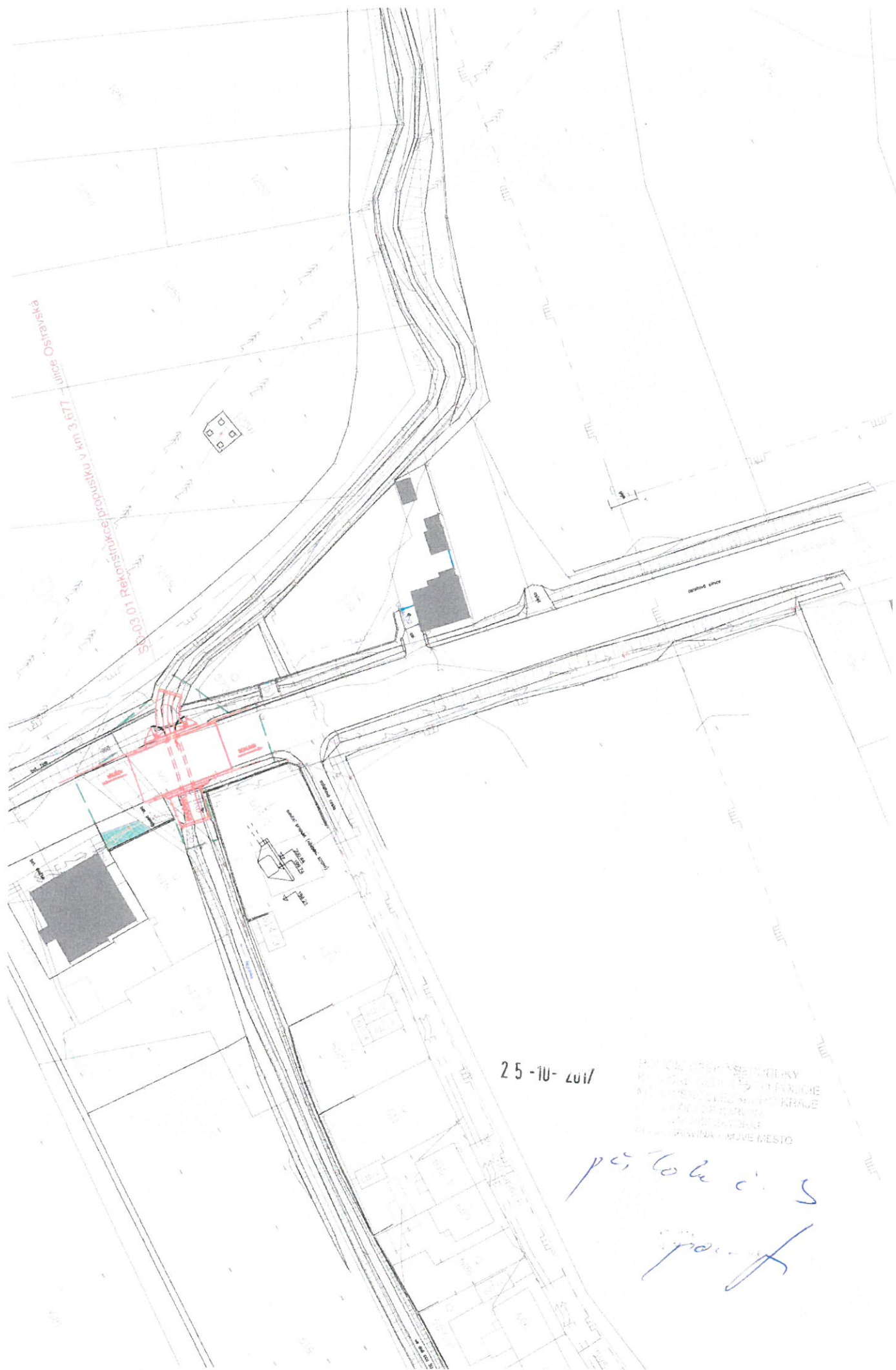
OBJEDNATEL		<b>Povodí Odry, státní podnik</b> Varenská 3101/49, Moravská Ostrava, 702 00 Ostrava
------------	---	---

ZHOTOVITEL	SDRUŽENÍ ODRA zastoupené	
Dopravoprojekt Brno a.s. Hlavní inženýr projektu: Ing. Petr Husák		Kounicova 271/13, 602 00 Brno tel: +420 549 123 111
		
	Prešovská 55, 821 02 BRATISLAVA	Chmelová 2920/6, 106 00 Praha

# B

AUTORIZACE:

ŘEDITEL ATELIÉRU	ING. VLADIMÍR NAVRÁTIL	<div>DOPRAVOPROJEKT BRNO</div> <div></div> <div>Kounicova 271/13, 602 00 BRNO</div>	
HLAVNÍ INŽENÝR PROJEKTU	ING. PETR HUSÁK		
ZODPOVĚDNÝ PROJEKTANT	ING. PETR HUSÁK		
VYPRACOVAL	ING. OLDŘICH HRAZDÍRA		
KONTROLOVAL	ING. VLADIMÍR NAVRÁTIL		
NÁZEV AKCE		DATUM	03/2017
<b>OCHRANNÁ HRÁZ NA ODŘE A ORLOVSKÉ STRUŽCE, BOHUMÍN-PUDLOV, STAVBA Č. 5047</b>		FORMÁT	A4
		MĚŘÍTKO	1:1 000
		Č. ZAKÁZKY	16-048-A1-DSP
		ÚČEL	<b>DSP</b>
NÁZEV ČÁSTI			
<b>SOUHRNNÉ ŘEŠENÍ STAVBY</b>			
NÁZEV PŘÍLOHY		Č. SOUPRAVY	Č. PŘÍLOHY
<b>KOORDINAČNÍ SITUACE STAVBY - 3. ČÁST</b>			<b>B.2.3</b>



25-10-2017


PROJEKT KRAJINOVÉHO  
Rozvoj a úprava krajiny  
a krajiny v okolí  
Roketovské  
Roketovská - Město




projezd v km 3,677  
Roketovská



25-10-2017


per la c. 4  
per la c. 4

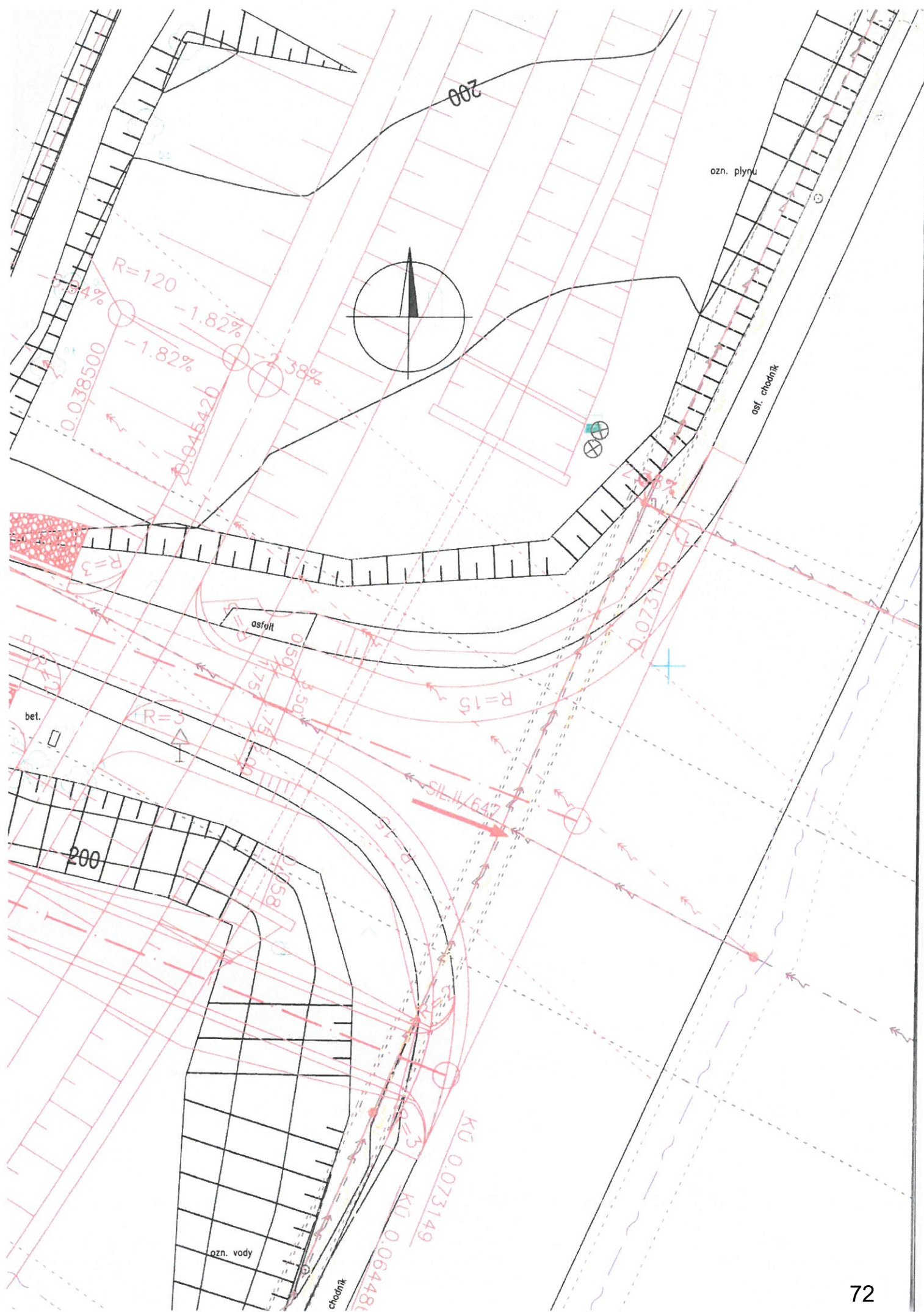
OBJEDNATEL	 <b>Povodí Odry</b> <i>státní podnik</i>
	<p>Povodí Odry, státní podnik</p> <p>Varenská 3101/49, Moravská Ostrava, 702 00 Ostrava</p>

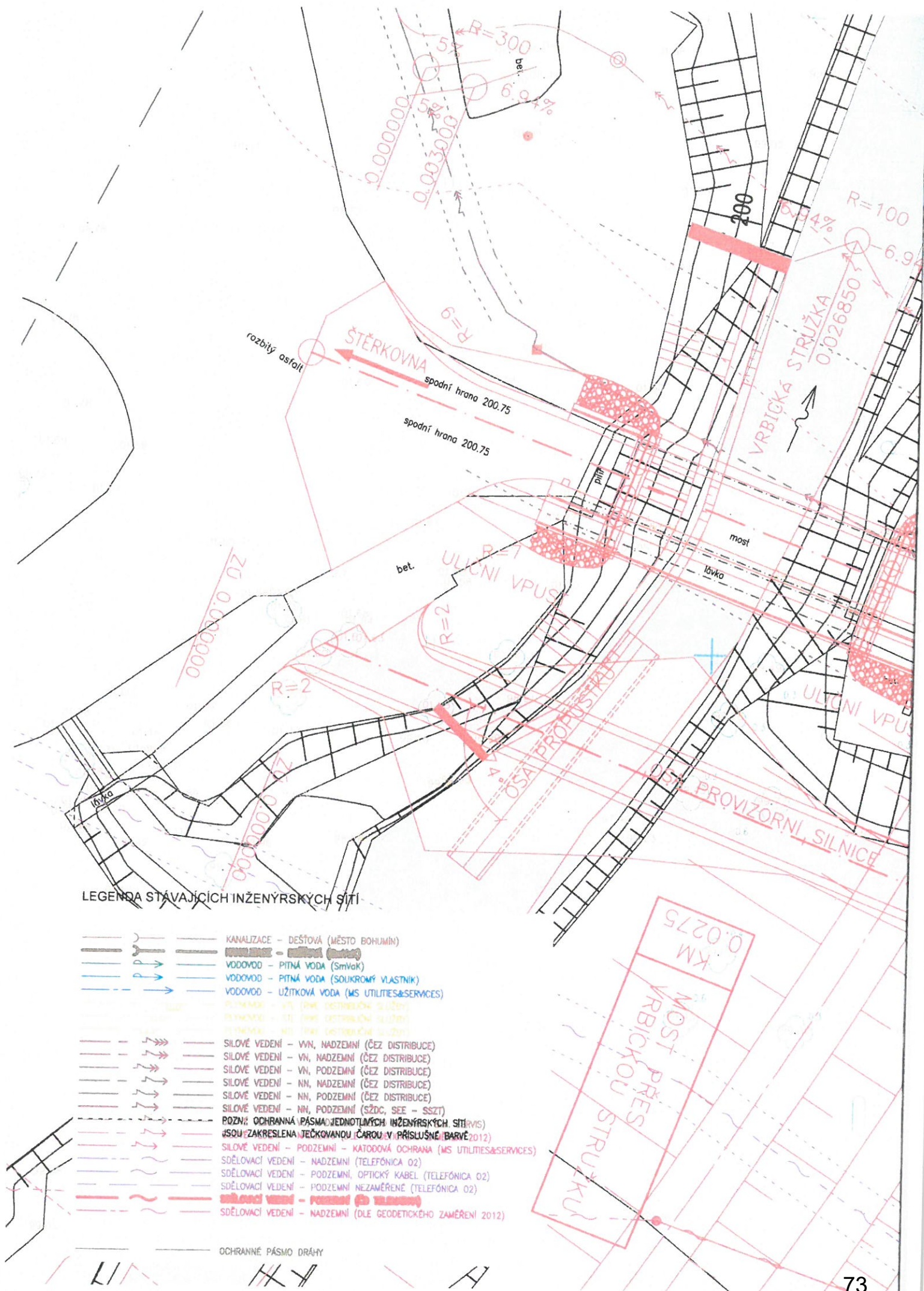
ZHOTOVITEL SDRUŽENÍ ODRA zastoupené Dopravoprojekt Brno a.s. Hlavní inženýr projektu: Ing. Petr Husák		Kounicova 271/13, 602 00 Brno tel: +420 549 123 111
DOPRAVOPROJEKT BRNO 	 Prešovská 55, 821 02 BRATISLAVA	 Chmelová 2920/6, 106 00 Praha

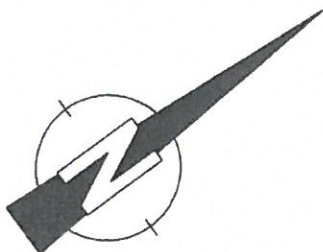
# SO-02.04

AUTORIZACE:

ŘEDITEL ATELIERU	ING. VLADIMÍR NAVRÁTIL	 DOPRAVOPROJEKT BRNO	
HLAVNÍ INŽENÝR PROJEKTU	ING. PETR HUSÁK		
ZODPOVĚDNÝ PROJEKTANT	ING. OLDŘICH HRAZDÍRA		
VYPRACOVAL	ING. OLDŘICH HRAZDÍRA		
KONTROLOVAL	ING. VLADIMÍR NAVRÁTIL		
NÁZEV AKCE		DATUM	03/2017
<b>OCHRANNÁ HRÁZ NA ODŘE A ORLOVSKÉ STRUŽCE, BOHUMÍN-PUDLOV, STAVBA Č. 5047</b>		FORMÁT	3A4
		MĚŘÍTKO	1:250
		Č. ZAKÁZKY	16-048-A1-DSP
		ÚČEL	<b>DSP</b>
		Č. SOUPRAVY	Č. PŘÍLOHY
NÁZEV OBJEKTU			
<b>REKONSTRUKCE MOSTU V KM 0,944 - DO ŠTĚRKOVNY</b>			
NÁZEV PŘÍLOHY			
<b>SITUACE PROVIZORNÍ SILNICE</b>			<b>2.2</b>







OBJEDNATEL



Povodí Odry, státní podnik  
Varenská 3101/49, Moravská Ostrava, 702 00 Ostrava

ZHOTOVITEL

SDRUŽENÍ ODRA  
zastoupené

Dopravoprojekt Brno a.s.  
Hlavní inženýr projektu: Ing. Petr Husák

Kounicova 271/13, 602 00 Brno  
tel: +420 549 123 111



Chmelová 2920/6, 106 00 Praha

# SO-02.02

AUTORIZACE:

VÝŠKOVÝ SYSTÉM: BALT p.v.  
SOUŘADNICOVÝ SYSTÉM: S-JTSK

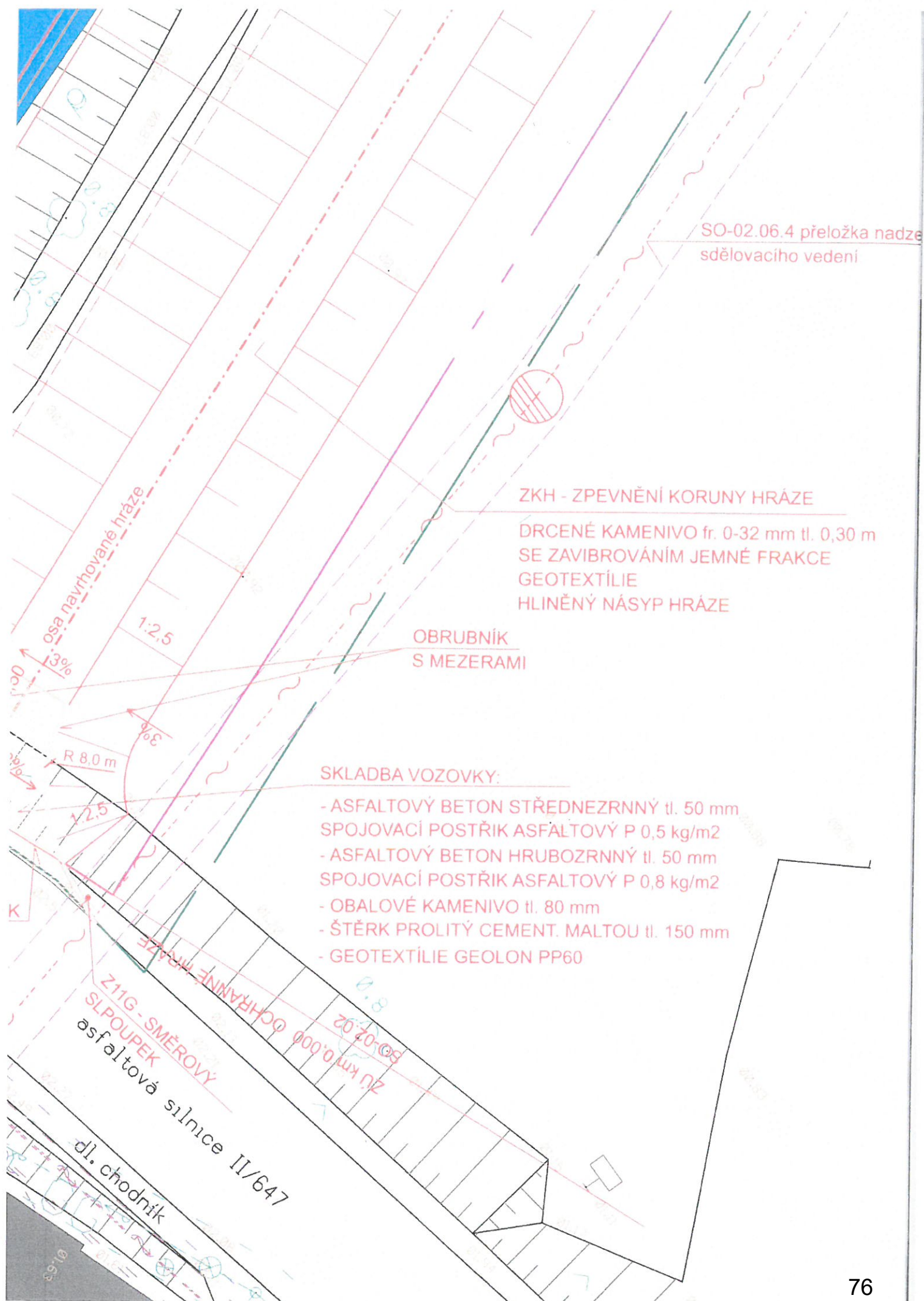
ŘEDITEL ATELIÉRU	ING. VLADIMÍR NAVRÁTIL	<div>PROJEKTANT OBJEKTU</div> <div><div>HYCO</div><div>PROJEKT a.s.</div></div> <div>Prešovská 55, 821 02 BRATISLAVA</div> <div>tel.: +421 243 425 900</div> <div>e-mail: hycoprojekt@hycoprojekt.sk</div> <div>http://www.hycoprojekt.sk</div>	
HLAVNÍ INŽENÝR PROJEKTU	ING. PETR HUSÁK		
ZODPOVĚDNÝ PROJEKTANT	ING. JOZEF KRČMÁRIK		
VYPRACOVAL	ING. JOZEF KRČMÁRIK		
KONTROLOVAL	ING. JOZEF KRČMÁRIK		
NÁZEV AKCE:		DATUM	04/2017
<b>OCHRANNÁ HRÁZ NA ODŘE A ORLOVSKÉ STRUŽCE, BOHUMÍN-PUDLOV, STAVBA Č. 5047</b>		FORMÁT	A4
		MĚŘÍTKO	1:200
		Č. ZAKÁZKY	16-048-A1-DSP
		ÚČEL	<b>DSP</b>
		NÁZEV OBJEKTU:	
<b>OCHRANNÁ HRÁZ</b>			
NÁZEV PŘÍLOHY:		Č. SOUPRAVY	Č. PŘÍLOHY
<b>PODROBNÁ SITUACE SJEZDU UL. OSTRAVSKÁ - km 0,000</b>			

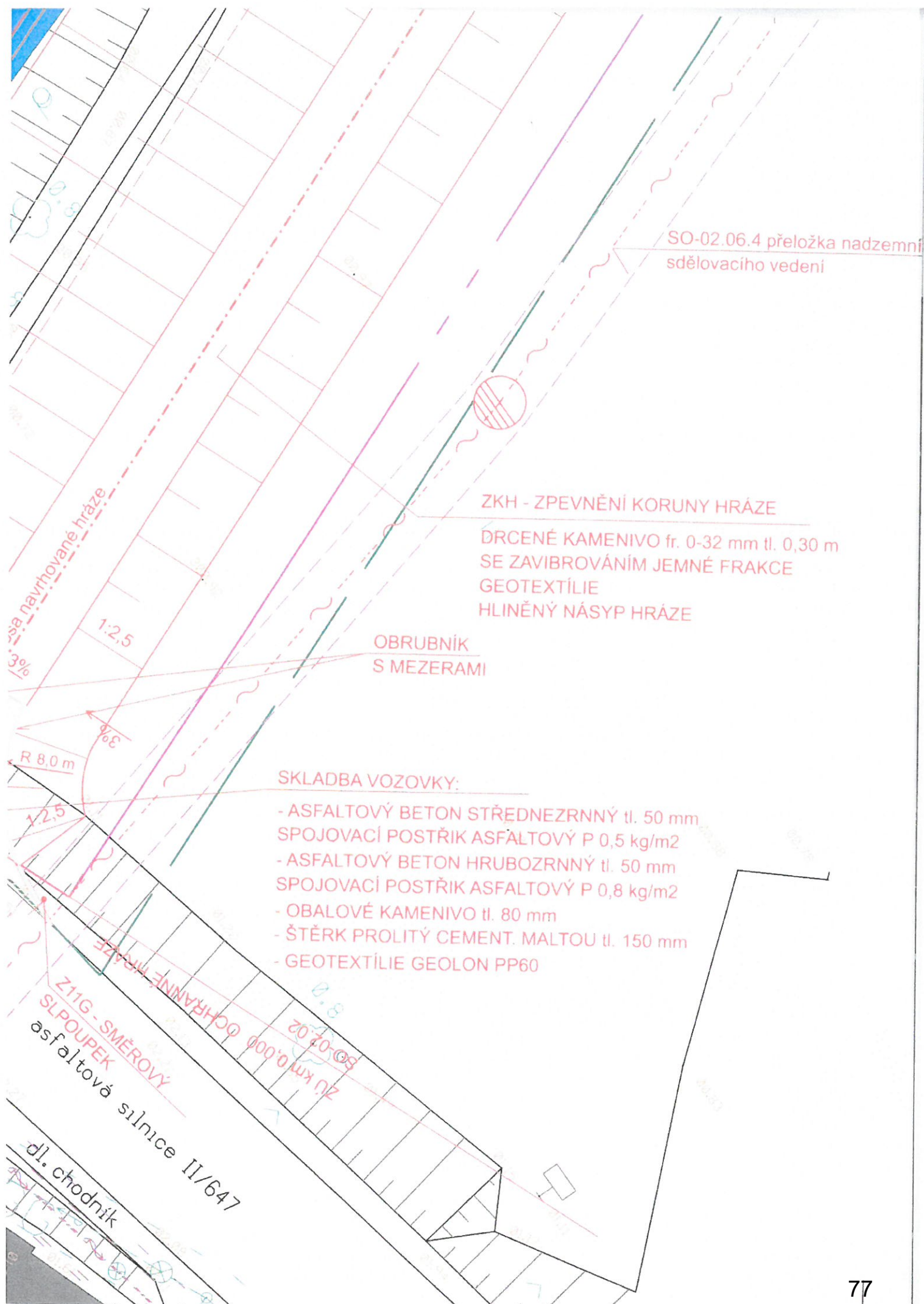
## niho

**LEGENDA :**


già to be i. 5


75













OBJEDNATEL  <b>Povodí Odry</b> státní podnik	Povodí Odry, státní podnik Varenská 3101/49, Moravská Ostrava, 702 00 Ostrava
---	--

ZHOTOVITEL  Dopravoprojekt Brno a.s. Hlavní inženýr projektu: Ing. Petr Husák	SDRUŽENÍ ODRA zastoupené  Kounicova 271/13, 602 00 Brno tel: +420 549 123 111
 <b>DOPRAVOPROJEKT BRNO</b>	 <b>HYCO PROJEKT a.s.</b> Prešovská 55, 821 02 BRATISLAVA
	 <b>Sektoc a.s.</b> Chmelová 2920/6, 106 00 Praha

# SO-02.02

AUTORIZACE:

VÝŠKOVÝ SYSTÉM: BALT p.v.  
SOUŘADNICOVÝ SYSTÉM: S-JTSK

ŘEDITEL ATELIERU	ING. VLADIMÍR NAVRÁTIL	<b>PROJEKTANT OBJEKTU</b>  <b>HYCO PROJEKT a.s.</b> Prešovská 55, 821 02 BRATISLAVA tel.: +421 243 425 900 e-mail: hycoprojekt@hycoprojekt.sk http://www.hycoprojekt.sk		
Hlavní inženýr projektu	ING. PETR HUSÁK			
ZODPOVĚDNÝ PROJEKTANT	ING. JOZEF KRČMÁRIK			
VYPRACOVAL	ING. JOZEF KRČMÁRIK			
KONTROLOVAL	ING. JOZEF KRČMÁRIK			
NÁZEV AKCE:	<b>OCHRANNÁ HRÁZ NA ODŘE A ORLOVSKÉ STRUŽCE, BOHUMÍN-PUDLOV, STAVBA Č. 5047</b>		DATUM	04/2017
NÁZEV OBJEKTU:	<b>OCHRANNÁ HRÁZ</b>		FORMÁT	A4
NÁZEV PŘÍLOHY:	<b>PODROBNÁ SITUACE SJEZDU HRÁZOVÁ PROPUST km 0,830</b>		MĚŘITKO	1:200
			Č. ZAKÁZKY	16-048-A1-DSP
			ÚČEL	<b>DSP</b>
			Č. SOUPRAVY	Č. PŘÍLOHY
				<b>2.1</b>



## LEGENDA STÁVAJÍCÍCH INŽENÝRSKÝCH SÍTÍ

RUBÍ

0,30 m  
CE

	KANALIZACE DEŠTOVÁ ( MĚSTO BOHUMÍN )
	KANALIZACE DEŠTOVÁ ( SMYKAL )
	VODOVOD - PITNÁ VODA ( SmVaK )
	VODOVOD - PITNÁ VODA ( SOUKROMÝ VLASTNÍK )
	VODOVOD UŽITKOVÁ VODA ( MS UTILITIES&SERVICES )
	PLYNÁŘSKÁ SÍŤ - KANALIZACE PLYNU
	HEATING SÍŤ - KANALIZACE TEPLA
	SILOVÉ VEDENÍ - VVN, NADZEMNÍ ( ČEZ DISTRIBUCE )
	SILOVÉ VEDENÍ - VN, NADZEMNÍ ( ČEZ DISTRIBUCE )
	SILOVÉ VEDENÍ - VN, PODZEMNÍ ( ČEZ DISTRIBUCE )
	SILOVÉ VEDENÍ - NN, NADZEMNÍ ( ČEZ DISTRIBUCE )
	SILOVÉ VEDENÍ - NN, PODZEMNÍ ( ČEZ DISTRIBUCE )
	SILOVÉ VEDENÍ - NN, PODZEMNÍ ( SŽDC, SEE-SSZT )
	SILOVÉ VEDENÍ - VO, NADZEMNÍ ( MĚSTO BOHUMÍN, B.M. SERVIS )
	SILOVÉ VEDENÍ NADZEMNÍ ( DLE GEODETICKÉHO ZAMĚŘENÍ 2012 )
	SILOVÉ VEDENÍ - PODZEMNÍ - KATODOVÁ OCHRANA ( MS UTILITIES&SERVICES )
	SDĚLOVACÍ VEDENÍ - NADZEMNÍ ( TELEFONICA O2 )
	SDĚLOVACÍ VEDENÍ - PODZEMNÍ OPTICKÝ KABEL ( TELEFONICA O2 )
	SDĚLOVACÍ VEDENÍ - PODZEMNÍ NEZAMĚŘENÉ ( TELEFONICA O2 )
	SDĚLOVACÍ VEDENÍ - PODZEMNÍ ( ČD TELEMATIKA )
	SDĚLOVACÍ VEDENÍ NADZEMNÍ ( DLE GEODETICKÉHO ZAMĚŘENÍ 2012 )
	POZN.: OCHRANNÉ PÁSMO JEDNOTLIVÝCH INŽENÝRSKÝCH SÍTÍ JSOU ZAKRESLENA TECKOVANOU ČAROU V PRÍSLUŠNÉ BARVĚ

LEGENDA:

25-10-2017

PROJEKT OBRÁZKŮ PŘÍLOHY  
PROJEKT OBRÁZKŮ PŘÍLOHY  
KONSTRUKČNÍ ÚSTAV PROJEKT  
KONSTRUKČNÍ ÚSTAV PROJEKT  
KONSTRUKČNÍ ÚSTAV PROJEKT  
KONSTRUKČNÍ ÚSTAV PROJEKT  
KONSTRUKČNÍ ÚSTAV PROJEKT

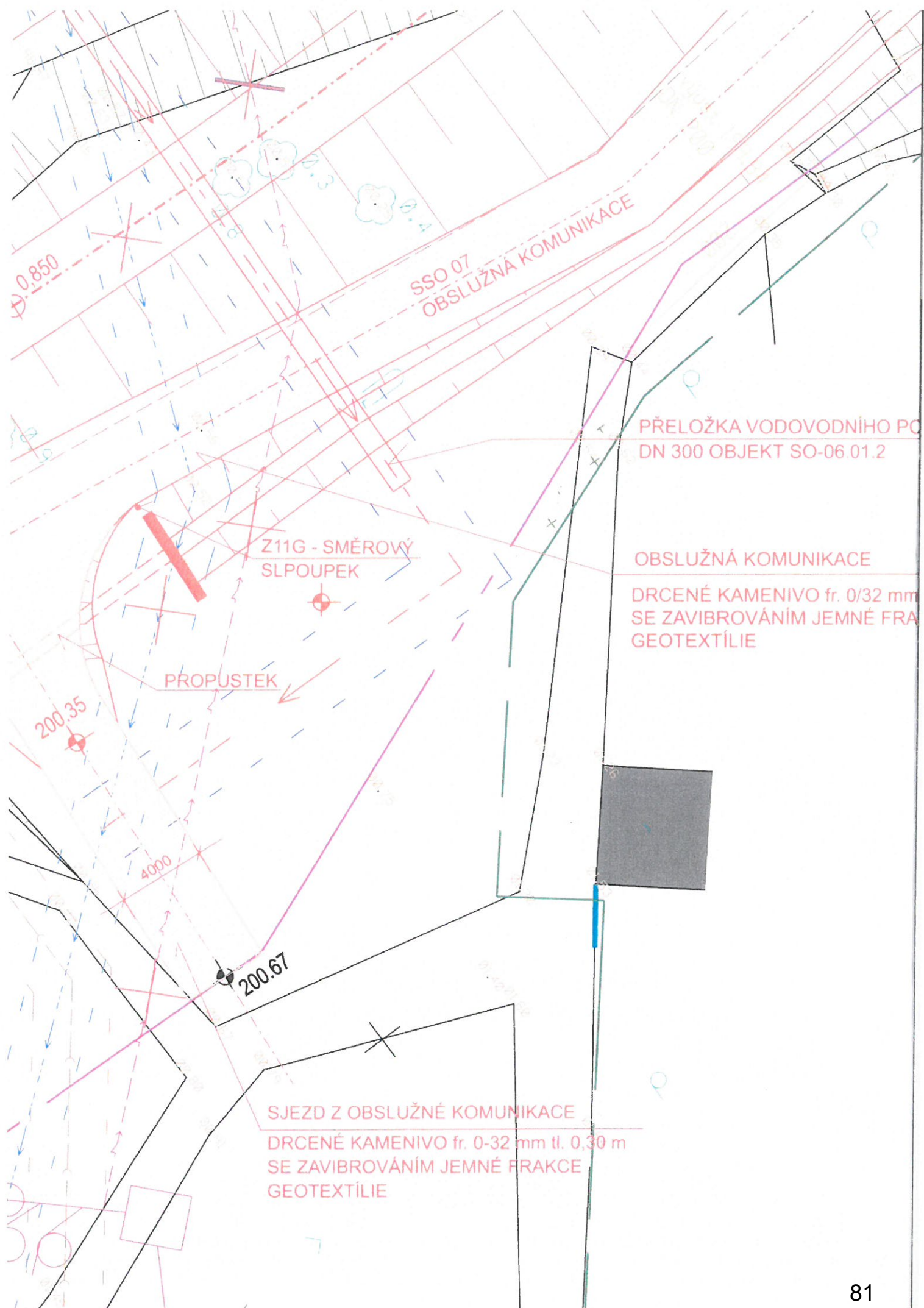
*Handwritten signature and date: 25.10.2017*

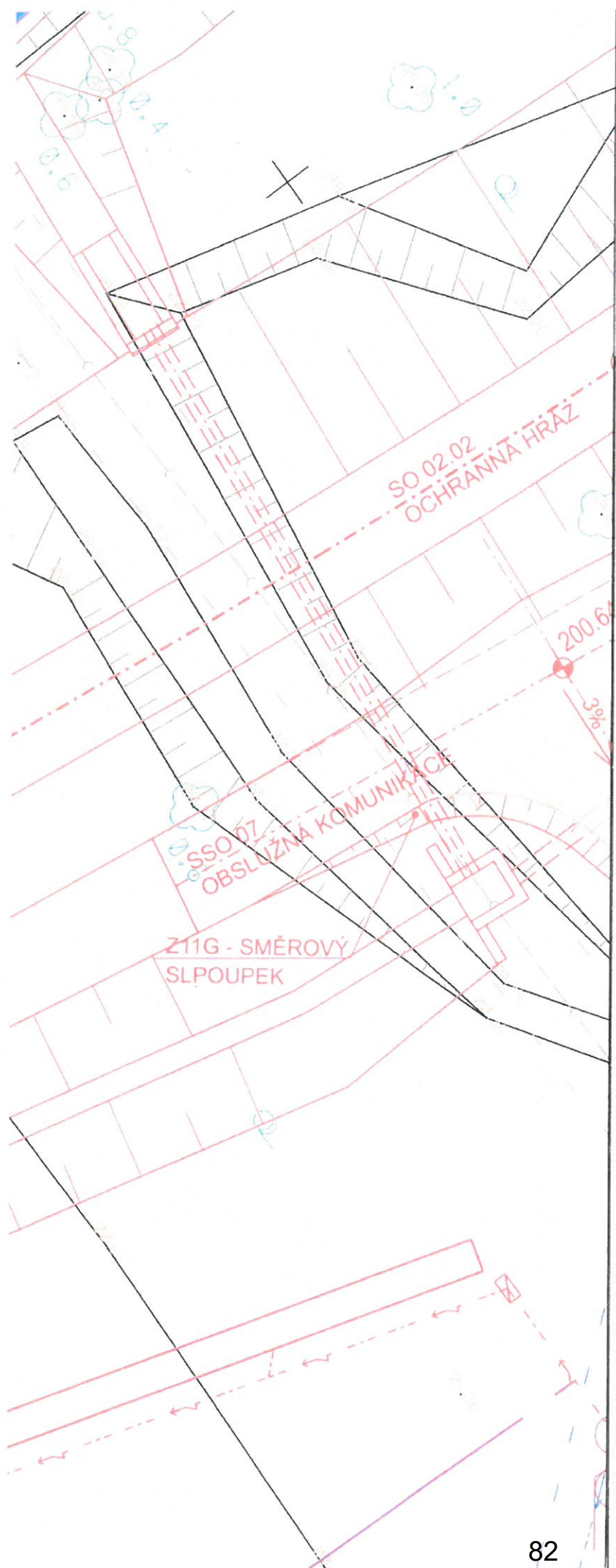
NAVRHOVANÁ OCHRANNÁ HRÁZ  
A NAVAZUJÍCÍ OBJEKTY

HRANICE TRVALÉHO ZÁBORU

HRANICE DOČASNÉHO ZÁBORU


NAPOJENÍ OBSLUŽNÉ KOMUNIKACE NA TERÉN








SCHEMA OBJÍZDNÉ TRASY PRO OSTATNÍ  
TRANZITNÍ DOPRAVU

 ÚPLNÁ UZÁVĚRA – STAVBA

 OBJÍZDNÁ TRASA

MÍSTNÍ PROVOZ A OBSLUHA VYUŽIVÁ STÁVAJÍCÍ SIL. SÍŤ

OBJEDNATEL		<b>Povodí Odry, státní podnik</b> Varenská 3101/49, Moravská Ostrava, 702 00 Ostrava
------------	---	---

ZHOTOVITEL	SDRUŽENÍ ODRA zastoupené	
	Dopravoprojekt Brno a.s. Hlavní inženýr projektu: Ing. Petr Husák	Kounicova 271/13, 602 00 Brno tel: +420 549 123 111
DOPRAVOPROJEKT BRNO		 Chmelová 2920/6, 106 00 Praha

E


25-10-2017

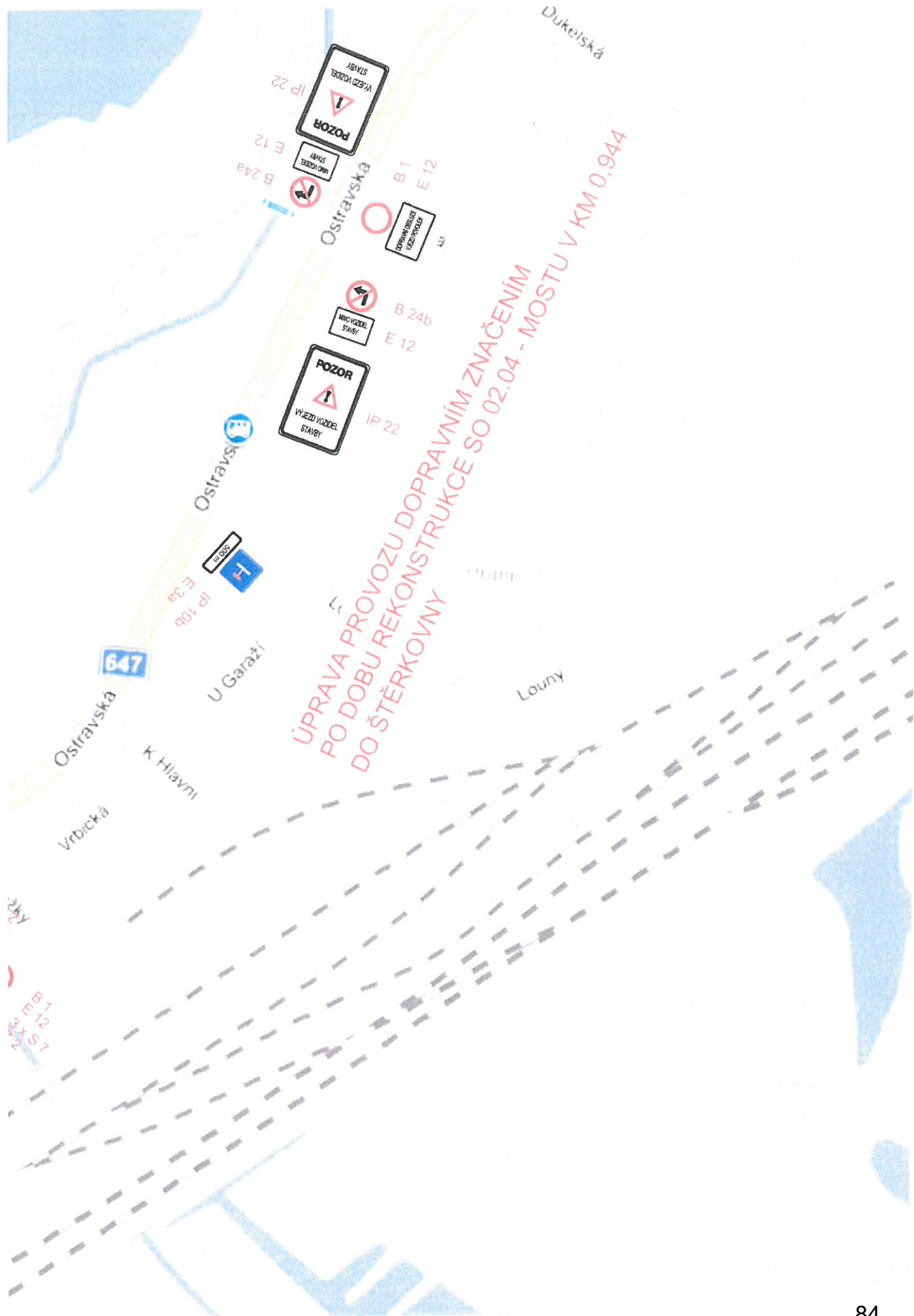
*několikrát*

*prof.*

POKUD JE POTŘEBNÉ  
KONTAKTOVAT SE S VÝPOČETNÍ  
PROJEKTOVATELŮM  
PŘI PRÁCI NA PROJEKTU  
PŘI PRÁCI NA PROJEKTU  
PŘI PRÁCI NA PROJEKTU

AUTORIZACE:

ŘEDITEL ATELIÉRU	ING. VLADIMÍR NAVRÁTIL	<div><p>DOPRAVOPROJEKT BRNO</p><p>Kounicova 271/13, 602 00 BRNO</p></div>	
HLAVNÍ INŽENÝR PROJEKTU	ING. PETR HUSÁK		
ZODPOVĚDNÝ PROJEKTANT	ING. PETR HUSÁK		
VYPRACOVAL	ING. PETR HUSÁK		
KONTROLOVAL	ING. VLADIMÍR NAVRÁTIL		
NÁZEV AKCE		DATUM	03/2017
<b>OCHRANNÁ HRÁZ NA ODŘE A ORLOVSKÉ STRUŽCE, BOHUMÍN-PUDLOV, STAVBA Č. 5047</b>		FORMÁT	3A4
		MĚŘÍTKO	1:5 000
		Č. ZAKÁZKY	16-048-A1-DSP
		ÚČEL	<b>DSP</b>
NÁZEV ČÁSTI			
<b>ZÁSADY ORGANIZACE VÝSTAVBY</b>			
NÁZEV PŘÍLOHY		Č. SOUPRAVY	Č. PŘÍLOHY
<b>SITUACE OBJÍZDNÝCH TRAS SO-02.3 a SO-02.4</b>			<b>E.3.1</b>



209

ÚPRAVA PROVOZU DOPRAVNÍM ZNAČENÍM  
PO DOBU REKONSTRUKCE SO 02.03 - MOSTU V KM 1,791  
ULICE VRBICKÁ

VRBICE

UMÍSTĚNÍ KE KŘIŽOVATCE  
OSTRAVSKÁ - VRBICKÁ



Ostravská

Požární

Park  
R. Masného

Ostravská

U čerky

B 24b

E 12

Vrbická



IP 10a

Šikmá

Vrbická







IP 10a  
E 3a

25-10-2017

POČÍŠTĚNÍ PRÁCE  
KAPITOLA PRÁCE  
MORAVSKO-SLÁVSKÝ KRAJ  
LEŠANOVSKÝ OKRES  
DOPRAVNÍ PRÁCE  
733 05 KAVKA - NOVOSTA


*priloha č. 8*  
**prof. Ing. Aleš Cyrus**


OBJEDNATEL 	Povodí Odry, státní podnik Varenská 3101/49, Moravská Ostrava, 702 00 Ostrava
---	--

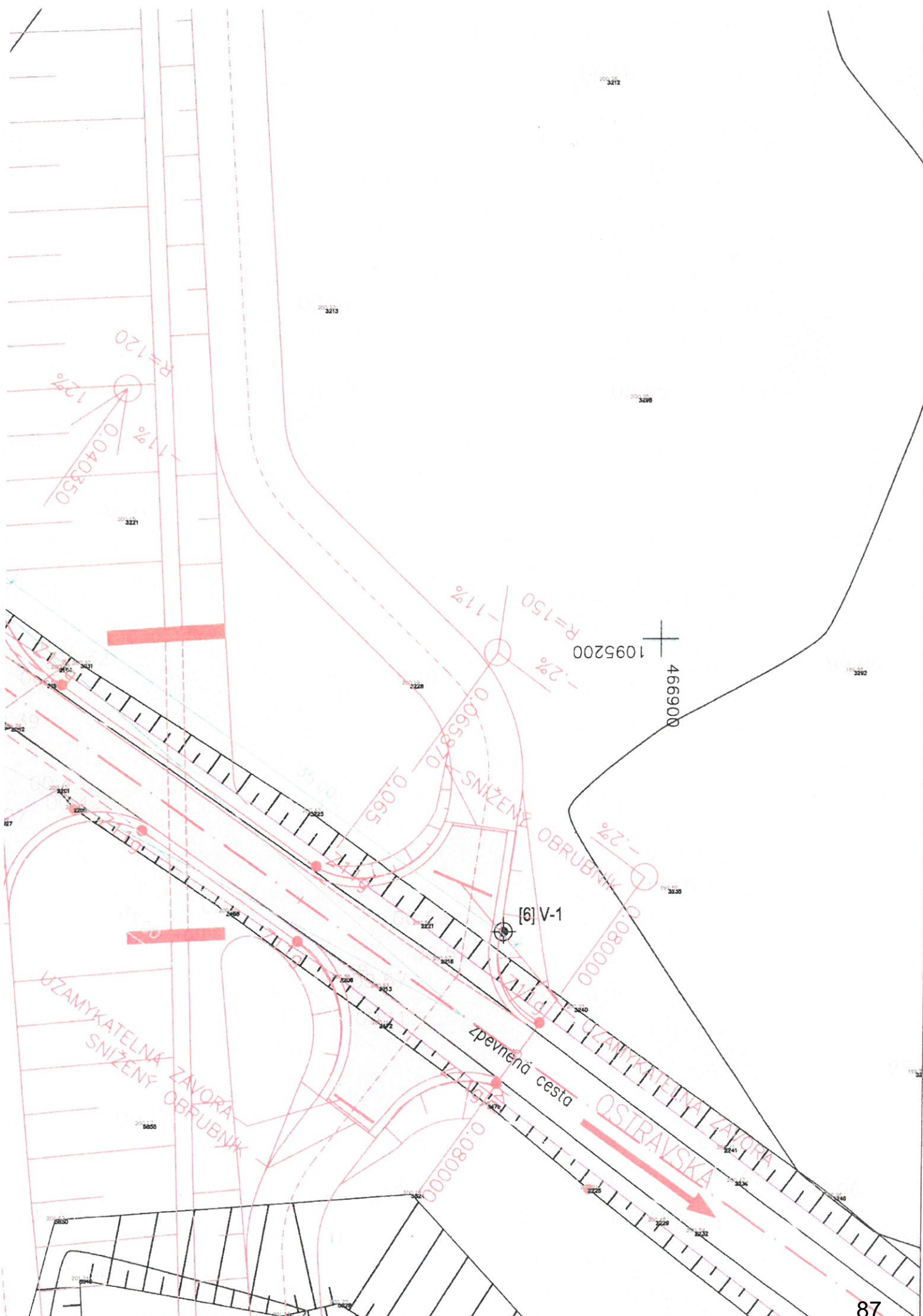
ZHOTOVITEL <b>SDRUŽENÍ ODRA</b> zastoupené		
Dopravoprojekt Brno a.s. Hlavní inženýr projektu: Ing. Petr Husák		Kounicova 271/13, 602 00 Brno tel: +420 549 123 111
	 Prešovská 55, 621 02 BRATISLAVA	 Chmelová 2920/6, 106 00 Praha

# SO-01.02

AUTORIZACE:



ŘEDITEL ATELIÉRU	ING. VLADIMÍR NAVRÁTIL	 Kounicova 271/13, 602 00 BRNO	
HLAVNÍ INŽENÝR PROJEKTU	ING. PETR HUSÁK		
ZODPOVĚDNÝ PROJEKTANT	ING. OLDŘICH HRAZDÍRA		
VYPRACOVAL	ING. OLDŘICH HRAZDÍRA		
KONTROLOVAL	ING. VLADIMÍR NAVRÁTIL		
NÁZEV AKCE <b>OCHRANNÁ HRÁZ NA ODŘE A ORLOVSKÉ STRUŽCE, BOHUMÍN-PUDLOV, STAVBA Č. 5047</b>		DATUM	03/2017
NÁZEV OBJEKTU <b>KŘÍŽENÍ S MÍSTNÍ KOMUNIKACÍ - PŘEJEZD</b>		FORMÁT	3A4
NÁZEV PŘÍLOHY <b>SITUACE</b>		MĚŘÍTKO	1:250
		Č. ZAKÁZKY	16-048-A1-DSP
		ÚČEL	<b>DSP</b>
		Č. SOUPRAVY	Č. PŘÍLOHY <b>2</b>











**Ministerstvo obrany ČR  
Sekce nakládání s majetkem  
odbor ochrany územních zájmů**

Tychonova 1, Praha 6, PSČ 160 01, datová schránka hjyaavk

Sp. zn.: 90463/2019-1150-OÚZ-BR  
MO 104283/2019-1150

Brno 3. dubna 2019

Dopravoprojekt Brno, a.s.  
4xbdrqj  
Kounicova 13  
602 00 Brno

**Závazné stanovisko pro stavební řízení**

**Ochranná hráz na Odře a Orlovské stružce, Bohumín - Pudlov, st. č. 5047 v k.ú. Pudlov, Vrbice nad Odrou**

**Ministerstvo obrany ČR**, Sekce nakládání s majetkem, odbor ochrany územních zájmů, oddělení ochrany územních zájmů Morava, v souladu se zmocněním v § 175 odst. 1 zákona č. 183/2006 Sb., o územním plánování a stavebním řádu (stavební zákon), ve znění pozdějších předpisů (dále jen „stavební zákon“), jako věcně a místně příslušné ve smyslu zákona č. 222/1999 Sb., o zajišťování obrany České republiky, ve znění pozdějších předpisů (dále jen „zákon o zajišťování obrany ČR“), na teritoriu okresů Brno-město, Brno-venkov, Blansko, Břeclav, Hodonín, Kroměříž, Prostějov, Třebíč, Uherské Hradiště, Vyškov, Zlín, Znojmo a Bruntál, Frýdek-Místek, Jeseník, Karviná, Nový Jičín, Olomouc, Opava, Ostrava, Přerov, Šumperk, Vsetín, a v souladu s Rozkazem ministra obrany č. 39/2011 - Zabezpečení výkonu působnosti MO ve věcech územního plánování a stavebního řádu, v platném znění, **vydává** ve smyslu § 4 odst. 2 písm. a) stavebního zákona pro potřeby vedeného řízení

**souhlasné závazné stanovisko**

**k záměru akce - Ochranná hráz na Odře a Orlovské stružce, Bohumín - Pudlov, st. č. 5047, k.ú. Pudlov, Vrbice tak, jak byl doložen v písemné a grafické dokumentaci.**

**Odůvodnění:**

Ministerstvo obrany ČR v souladu se zmocněním v § 175 odst. 1 stavebního zákona, dle § 161 téhož zákona a zákona o zajišťování obrany ČR provedlo po obdržení vaší žádosti o vydání závazného stanoviska dotčeného orgánu vyhodnocení předloženého záměru, prověřilo evidenci technické infrastruktury v jeho vlastnictví. **Ministerstvo obrany ČR neeviduje inženýrské sítě a podzemní telekomunikační vedení, které by byly s daným stavebním záměrem v kolizi.**

Daný stavební záměr je lokalizován v územích vymezených Ministerstvem obrany ČR v souladu s § 175 stavebního zákona u stavebních úřadů. Tato vymezená území Ministerstva obrany ČR jsou shodná s údaji o území poskytovanými Ministerstvem obrany ČR pro ÚAP a jejich součástí jsou podrobné specifikace podmínek ve vymezeném území Ministerstva obrany ČR a zákonná určení. Po posouzení stavebního záměru odbornými složkami Ministerstvo obrany ČR konstatuje,

že předložený stavební záměr není v rozporu se zájmy Ministerstva obrany ČR a nekoliduje s ochranou zájmů Ministerstva obrany ČR (viz ÚAP - jev 82a, 102a, 107, 119).

Realizace stavebního záměru provedená v souladu s předloženou projektovou dokumentací neohrozí naplnění veřejného zájmu na zajištění obrany a bezpečnosti státu.

**Toto závazné stanovisko Ministerstva obrany ČR je platné 2 roky a musí být vyžádáno znovu, nebude-li během této doby stavba zahájena nebo dojde-li ke změnám v umístění, výšce nebo rozsahu stavby.**

Kontaktní osoba: Marie Šlézarová, tel. 973402778, fax. 973402780

Marie Šlézarová  
vrchní referent  
oddělení ochrany územních zájmů Morava

V další korespondenci, týkající se výše uvedené věci, uvádějte odkaz na sp. zn.: 90463/2019-1150-OÚZ-BR tohoto závazného stanoviska Ministerstva obrany ČR.

Adresa pro doručování:

Ministerstvo obrany ČR,  
Sekce nakládání s majetkem,  
odbor ochrany územních zájmů,  
oddělení ochrany územních zájmů Morava  
Svatoplukova 2687/84, 662 10 Brno  
IČO: 60162694



### Doložka konverze na žádost do dokumentu v listinné podobě

Tento dokument v listinné podobě, který vznikl pod pořadovým číslem **117604011-193033-190408085028** převedením z dokumentu obsaženého v datové zprávě, skládajícího se z 2 listů, se shoduje s obsahem dokumentu, jehož převedením vznikl.

Autorizovanou konverzí dokumentu se nepotvrzuje správnost a pravdivost údajů obsažených v dokumentu a jejich soulad s právními předpisy.

Vstupní dokument obsažený v datové zprávě byl podepsán kvalifikovaným elektronickým podpisem a platnost kvalifikovaného elektronického podpisu byla ověřena dne 08.04.2019 v 08:50:34. Kvalifikovaný elektronický podpis byl shledán platným (dokument nebyl změněn) a ověření platnosti kvalifikovaného certifikátu pro elektronický podpis bylo provedeno vůči zveřejněnému seznamu zneplatněných certifikátů vydanému k datu 08.04.2019 07:27:43. Údaje o kvalifikovaném elektronickém podpisu: číslo kvalifikovaného certifikátu pro elektronický podpis **2D 16 80 51**, kvalifikovaný certifikát pro elektronický podpis byl vydán kvalifikovaným poskytovatelem služeb vytvářejících důvěru **ACAeID3.1 - Issuing Certificate, eIdentity a.s.** pro podepisující osobu **Marie Šlézarová, Vrchní referent/rada (3591064), 1150, MINISTERSTVO OBRANY**. Uznávaný elektronický podpis byl označen platným kvalifikovaným časovým razítkem nebo kvalifikovaným elektronickým časovým razítkem vydaným kvalifikovaným poskytovatelem. Platnost časového razítka byla ověřena dne 08.04.2019 v 08:50:34. Údaje o časovém razítku: datum a čas **03.04.2019 09:39:17**, číslo kvalifikovaného certifikátu pro časové razítko **27 B3 99 2E**, časové razítko bylo vydáno kvalifikovaným poskytovatelem **ACAeID3 - Root Certificate, eIdentity a.s.**

Vystavil: **Jihomoravský kraj**

Pracoviště: **Jihomoravský kraj, Žerotínovo nám. 3, 601 82 Brno**

**V Brně dne 08.04.2019**

**Jméno, příjmení a podpis osoby, která autorizovanou konverzi dokumentu provedla:**

**JANA MAKOVSKÁ**

**Otisk úředního razítka:**



**117604011-193033-190408085028**

#### **Poznámka:**

Kontrolu této doložky lze provést v centrální evidenci doložek přístupné způsobem umožňujícím dálkový přístup na adrese <https://www.czechpoint.cz/overovacidolozky>.



# OBVODNÍ BÁŇSKÝ ÚŘAD

pro území krajů Moravskoslezského a Olomouckého  
Veleslavínova 18, P.O. BOX 103, 702 00 Ostrava Mor. Ostrava

Dopravoprojekt Brno a.s.  
Atelier inženýrských činností  
Kounicova 271/13  
602 00 Brno  
1.

Váš dopis značky/ze dne  
KPO-2017-002361/25.9.2017

Naše značka  
SBS 32638/2017/OBÚ-05

Vyřizuje/linka  
Ing. Klíka, Ph.D./234  
Raduz.Klíka@cbusbs.cz

Ostrava  
30.10.2017

## **Sdělení k žádosti o vydání stanoviska podle § 19 horního zákona pro stavební povolení pro stavbu „Ochranná hráz na Odře a Orlovské stružce, Bohumín - Pudlov, st. č. 5047“**

Obvodní báňský úřad pro území krajů Moravskoslezského a Olomouckého (dále také OBÚ) s působností k vykonávání vrchního dozoru státní báňské správy podle ustanovení § 38 odst. 1 písm. b) zákona č. 61/1988 Sb., ve znění pozdějších předpisů (dále také vzpp.) a věcně příslušný podle ustanovení § 29 odst. 3 zákona č. 44/1988 Sb. o ochraně a využití nerostného bohatství (horní zákon), vzpp.,

**sděluje,**

že stanovisko podle § 19 horního zákona pro stavební povolení pro shora uvedenou stavbu stavbu neposkytuje, protože není k provádění požadovaného úkonu zmocněn žádným právním předpisem. V souladu s ustanovením § 19 odst. 1 horního zákona, rozhodnutí o umístění staveb a zařízení v CHLÚ, které nesouvisí s dobýváním, může vydat příslušný orgán podle zvláštních právních předpisů jen na základě závazného stanoviska orgánu kraje v přenesené působnosti, (tj. Krajský úřad Moravskoslezského kraje, Odbor životního prostředí, 28. října 117, Ostrava, PSČ 702 18) vydaného po projednání s OBÚ, který navrhne podmínky pro umístění, popřípadě provedení stavby nebo zařízení. Stanovisko, popř. závazné stanovisko v předmětné věci orgán státní báňské správy samostatně nevydává.

Stavba je situována v dobývacím prostoru (dále také DP) ID: 7 0679 s názvem Vrbice (Pudlov) evidovaném na organizaci KAMENOLOMY ČR s.r.o., IČ: **494 52 011**, stanoveném pro dobývání výhrad. ložiska nerostu šterkopisky a v DP ID: 4 0048 s názvem Heřmanice 1, stanoveném pro dobývání výhradního ložiska nerostu zemní plyn organizaci Green Gas DPB, a.s., IČ: **00494356**.

Stavba je situována v chráněném ložiskovém území (dále také CHLÚ) ID: 07100100 s názvem Rychvald stanoveném k ochraně výhradního ložiska vyhrazeného nerostu zemní plyn a v CHLÚ ID: 14400000 s názvem Čs. část Hornoslezské pánve, stanoveném pro výhradní ložisko vyhrazeného nerostu uhlí černé a zemní plyn.

TELEFON  
596 100 211

BANKOVNÍ SPOJENÍ  
ČNB Praha  
č.ú. 4021 - 001 / 0710

IČ  
00025 844

FAX  
596 111 805

E- mail  
podatelna.ostrava@cbusbs.cz  
ID datové schránky: da5adv2

Evidenci CHLÚ vede podle ustanovení § 29 odst. 2 horního zákona Ministerstvo životního prostředí ČR, odbor výkonu státní správy IX, pracoviště Čs. legii 5, Ostrava, PSČ: 702 00, které také uplatňuje podmínky z hlediska ochrany a využití nerostného bohatství. K případnému potvrzení této skutečnosti je nutné vyžádat si vyjádření ministerstva.

Ing. Ivo Teichmann  
vedoucí báňský inspektor  
Obvodního báňského úřadu pro území krajů Moravskoslezského a Olomouckého



## Doložka konverze na žádost do dokumentu v listinné podobě

Tento dokument v listinné podobě, který vznikl pod pořadovým číslem **101976555-193033-171106083919** převedením z dokumentu obsaženého v datové zprávě, skládajícího se z **2** listů, se shoduje s obsahem dokumentu, jehož převedením vznikl.

Autorizovanou konverzí dokumentu se nepotvrzuje správnost a pravdivost údajů obsažených v dokumentu a jejich soulad s právními předpisy.

Obsah předložené datové zprávy k provedení autorizované konverze byl ve shodě se záznamy Informačního systému datových schránek. Tato datová zpráva s číslem 516956643 byla systémem přenesena dne 01.11.2017 v 09:48:06. Platnost datové zprávy byla ověřena dne 06.11.2017 v 08:39:28. Datová zpráva byla opatřena zaručenou elektronickou značkou nebo pečeti založenou na kvalifikovaném systémovém certifikátu vydaném kvalifikovaným poskytovatelem služeb vytvářejících důvěru. Údaje o zaručené elektronické značce nebo pečeti: číslo kvalifikovaného systémového certifikátu **23 C8 AB**, certifikát byl vydán **PostSignum Qualified CA 2, Česká pošta, s.p. [IČ 47114983]** pro **Informační systém datových schránek - produkční prostředí Ministerstvo vnitra České republiky [IČ 00007064]**. Elektronická značka nebo pečeť byla označena časovým razítkem. Datum a čas **01.11.2017 09:58:05**, číslo kvalifikovaného časového razítka **2D CB 35**, časové razítko bylo vydáno **PostSignum Qualified CA 3, Česká pošta, s.p. [IČ 47114983]**.

Odesílající datová schránka:

Název: Obvodní báňský úřad pro území krajů Moravskoslezského a Olomouckého

Adresa: Veleslavínova 1598/18, 70200 Ostrava, CZ

ID datové schránky: da5adv2

Typ uživatele: Oprávněná osoba

Vstupující dokument obsažený v datové zprávě byl podepsán zaručeným elektronickým podpisem založeným na kvalifikovaném certifikátu vydaném kvalifikovaným poskytovatelem služeb vytvářejících důvěru a platnost zaručeného elektronického podpisu byla ověřena dne 06.11.2017 v 08:39:38. Zaručený elektronický podpis byl shledán platným (dokument nebyl změněn) a ověření platnosti kvalifikovaného certifikátu bylo provedeno vůči seznamu zneplatněných kvalifikovaných certifikátů vydanému k datu 06.11.2017 07:27:09. Údaje o zaručeném elektronickém podpisu: číslo kvalifikovaného certifikátu **22 2F B2**, kvalifikovaný certifikát byl vydán kvalifikovaným poskytovatelem služeb vytvářejících důvěru **PostSignum Qualified CA 2, Česká pošta, s.p. [IČ 47114983]** pro podepisující osobu (označující osobu) **Ing. Ivo Teichmann, obvodní báňský inspektor, úřad Ostrava, 01028, Český báňský úřad [IČ 00025844]**. Elektronický podpis nebyl označen časovým razítkem.

Vystavil: Jihomoravský kraj

Pracoviště: Jihomoravský kraj, Žerotínovo nám. 3, 601 82 Brno

V Brně dne 06.11.2017

Jméno, příjmení a podpis osoby, která autorizovanou konverzi dokumentu provedla:

JANA MAKOVSKÁ

Otisk úředního razítka:



101976555-193033-171106083919

Poznámka:

Kontrolu této doložky lze provést v centrální evidenci doložek přístupné způsobem umožňujícím dálkový přístup na adrese <https://www.czechpoint.cz/overovacidoložky>.

KAMENOLOMY ČR s.r.o.  
Polanecká 849  
721 00 Ostrava - Svinov

DOPRAVOPROJEKT BRNO		Číslo <i>673-204-004410</i>
Došlo dne	<i>18-10-2017</i>	Přiděleno <i>Hy</i>



Dopravoprojekt Brno a.s.  
Ing. Ivana Vyskočilová  
Kounicova 271/13  
602 00 Brno

Váš dopis zn. / ze dne

Naše značka

Vyřizuje / linka  
RNDr. Reclík / 737 266 413

Ostrava  
17.10.2017

**Věc: stanovisko k stavebnímu řízení pro stavbu – „Ochranná hráz na Odře a Orlovské stružce, Bohumín – Pudlov, st. č. 504**

Obdrželi jsme vaši žádost zn. KPO-2017-002346 ze dne 22.9.2017 o stanovisko pro stavební povolení pro stavbu „Ochranná hráz na Odře a Orlovské stružce, Bohumín – Pudlov, st. č. 504“ včetně kompletní dokumentace pro územní řízení.

Po prostudování této dokumentace vám sdělujeme, že nemáme námítky proti vydání územního rozhodnutí pro výše uvedenou stavbu, pokud bude respektovat předloženou dokumentaci pro stavební povolení

S pozdravem



*Petr Reclík*  
RNDr. Petr Reclík  
KAMENOLOMY ČR s.r.o.

ZAPSANÝ: Krajský soud v Ostravě  
Sp. zn. C 24982

BANK. SPOJ.: 994404-0643771001/0800  
IČO: 49452011  
DIČ: CZ49452011

TEL: 596 967 498  
FAX: 596 967 496  
E-MAIL: petr.reclik@mineral.eu



DIAMO, státní podnik  
odštěpný závod ODRA  
Sirotků 1145/7, Vítkovice  
703 00 Ostrava

DOPRAVOPROJEKT BRNO		Číslo KPD - 2019-001009
Doslo dne	2 - 03 - 2019	Přiděleno AG

Dopravoprojekt Brno a.s.  
Ing. Ivana Vyskočilová  
ředitelka ateliéru inženýrských sítí  
Kounicova 271/13  
602 00 Brno

Vaše značka/ze dne  
KPO-2019-00391/06.03.2019

Naše značka  
D500/08165/2019

Vyřizuje/Tel.  
Kopecký/596 703 418

Ostrava  
2019-03-15

**Aktualizace stanoviska k dokumentaci pro stavební povolení k akci „Ochranná hráz na Odře a Orlovské Stružce, Bohumín - Pudlov, stavba č. 5047“ v katastrálních územích Vrbice nad Odrou a Pudlov**

Vážená paní,

dopisem ze dne 06.03.2019 jste nás požádala o stanovisko k dokumentaci pro stavební povolení pro výše uvedenou akci.

DIAMO, státní podnik, odštěpný závod ODRA vydal pro akci „Ochranná hráz na Odře a Orlovské Stružce, Bohumín - Pudlov, stavba č. 5047“ v katastrálních územích Vrbice nad Odrou a Pudlov dne 11.10.2017 stanovisko zn. **D500/30476/2017**, které **zůstává v platnosti**.

DIAMO, státní podnik, odštěpný závod ODRA vydává toto stanovisko na základě žádosti společnosti Dopravoprojekt Brno a.s. ze dne 06.03.2019.

Toto aktualizované stanovisko zn. D500/08165/2019 ze dne 15.03.2019 je platné 1 rok od data vydání v rozsahu zájmového území a pro účely uvedené žadatelem.

S pozdravem

**Ing. Petr Kríž, Ph.D.**  
vedoucí odštěpného závodu ODRA

DIAMO, státní podnik  
odštěpný závod ODRA  
Sirotků 1145/7, Vítkovice  
703 00 Ostrava





DIAMO, státní podnik  
odštěpný závod ODRA  
Sirotky 1145/7, Vítkovice  
703 00 Ostrava

DOPRAVOPROJEKT BRNO	Číslo 67) - 214-04365
Došlo dne 16-10-2017	Podáno 46

Dopravoprojekt Brno a.s.  
Ing. Ivana Vyskočilová  
ředitelka ateliéru inženýrských sítí  
Kounicova 271/13  
602 00 Brno

Vaše značka/ze dne  
KPO-2017-002392/26.09.2017

Naše značka  
D500/30476/2017

Vyřizuje/Tel.  
Kopecký/596 703 418

Ostrava  
2017-10-11

**Stanovisko k dokumentaci pro stavební povolení k akci „Ochranná hráz na Odře a Orlovské Stružce, Bohumín - Pudlov, stavba č. 5047“ v katastrálních územích Vrbice nad Odrou a Pudlov**

Vážená paní,

dopisem ze dne 26.09.2017 jste nás požádala o vydání stanoviska k dokumentaci pro stavební povolení pro výše uvedenou akci. Předmětná dokumentace byla součástí Vaší žádosti.

DIAMO, státní podnik, odštěpný závod ODRA se vyjádřil k existenci sítí pro předmětnou akci, a to dopisem zn. D500/35347/2016 ze dne 08.12.2016, který zůstává nadále v platnosti, kromě vyjádření z hlediska dobývacího prostoru a chráněného ložiskového území, které tímto upřesňujeme:

- Severní část zájmového území (cca po styk hráze s Vrbickou stružkou) se nachází mimo dobývací prostory stanovené pro černé uhlí.
- Jižní část zájmového území se nachází v bývalém dobývacím prostoru Heřmanice, který byl Rozhodnutím OBÚ Ostrava zrušen pro černé uhlí.
- Celé území se nachází v chráněném ložiskovém území (CHLÚ) české části hornoslezské pánve a tato skutečnost je zohledněna v platných podmínkách ochrany ložiska černého uhlí v CHLÚ vydaných MŽP ČR dne 3.7.2009 pod č.j. 580/263c/ENV/09 ve znění Rozhodnutí MŽP č.j. 1521/580/15,62165/ENV ze dne 4.9.2015. Tento dokument zařazuje území do skupin stavenišť podle ČSN 730039 pro stavby na poddolovaném území.
- Při výstavbě je nutno vycházet z platných ustanovení příslušných pro stavby na poddolovaném území. Tato jsou k nahlédnutí na příslušných stavebních úřadech. Dle § 19 odst. 1 a odst. 2 zákona č. 44/1988 Sb., o ochraně a využití nerostného bohatství (horní zákon), v platném znění, rozhodnutí o umístění staveb a zařízení v CHLÚ, které nesouvisí s dobýváním, může vydat příslušný orgán podle zvláštních právních předpisů jen na základě závazného stanoviska orgánu kraje v přenesené působnosti, vydaného po projednání s obvodním báňským úřadem, který navrhne podmínky pro umístění, popřípadě provedení stavby nebo zařízení. Žadatel o vydání rozhodnutí o umístění stavby nebo zařízení v CHLÚ, které nesouvisí s dobýváním, doloží žádost závazným stanoviskem orgánu kraje v přenesené působnosti (viz výše).

DIAMO, státní podnik  
Máchova 201, 471 27 Stráž pod Ralskem  
DIAMO, státní podnik, odštěpný závod ODRA  
Sirotky 1145/7, Vítkovice, 703 00 Ostrava

IČO: 00002739  
DIČ: CZ00002739  
Tel.: +420 596 703 320  
E-mail: odra@diamo.cz

Obchodní rejstřík: Krajský soud Ústí nad Labem  
Oddíl A XVIII, vložka 520  
Bankovní spojení: ČSOB, a.s.  
č. ú. 409037423/0300



- DIAMO, s.p., o.z. ODRA se nevyjadřuje ke zvláštním dobývacím prostorům nad rámec svých závazků.

DIAMO, s.p., o.z. ODRA vydává toto stanovisko pod zn. D500/30476/2017 na základě žádosti společnosti Dopravoprojekt Brno a.s. ze dne 26.09.2017 za účelem vydání stavebního povolení pro akci „Ochranná hráz na Odře a Orlovské Stružce, Bohumín - Pudlov, stavba č. 5047“ v katastrálních územích Vrbice nad Odrou a Pudlov.

Vyjádření je platné 1 rok od data vydání v rozsahu zájmového území a pro účely uvedené žadatelem.

S pozdravem

DIAMO, státní podnik  
odštěpný závod ODRA  
Sirotník 1145/7, Vítkovice  
703 00 Ostrava



  
**Ing. Josef Havelka**  
vedoucí odštěpného závodu ODRA



## Ministerstvo životního prostředí

Vršovická 65, 100 10 Praha 10  
**odbor výkonu státní správy IX**  
**pracoviště: Čs. legií 5, 702 00 Ostrava**  
tel.: +420 267 123 905  
[david.matysek@mzp.cz](mailto:david.matysek@mzp.cz)  
[www.mzp.cz](http://www.mzp.cz)

Dopravoprojekt Brno a.s.  
Kounicova 271/13  
602 00 Brno

Vaše zn.  
KPO-2017-002345

**Č. j.; sp.zn.**  
MZP/2017/580/512,32428; 310.28,A/10

**Vyřizuje**  
Ing. David Matýsek

**V Ostravě dne**  
25. 10. 2017

**Věc: Sdělení k žádosti o vydání stanoviska pro stavební povolení ke stavbě  
„Ochranná hráz na Odře a Orlovské stružce, Bohumín – Pudlov, st. č. 5047“**

Ministerstvo životního prostředí, odbor výkonu státní správy IX (dále jen „ministerstvo“), obdrželo vaši žádost o vydání stanoviska k dokumentaci pro stavební povolení k výše uvedené stavbě.

Ministerstvo sděluje, že z hlediska zájmů chráněných zákonem č. 44/1988 Sb., o ochraně a využití nerostného bohatství (horní zákon), ve znění pozdějších předpisů, a zákonem č. 62/1988 Sb., o geologických pracích, ve znění pozdějších předpisů, není ve fázi stavebního řízení dotčeným orgánem.

Ing. Tomislav Střelec, CSc.  
ředitel odboru  
*podepsáno elektronicky*

## Ověřovací doložka konverze na žádost do dokumentu v listinné podobě

Ověřuji pod pořadovým číslem **101869589-193033-171101142045**, že tento dokument v listinné podobě, který vznikl převedením z dokumentu obsaženého v datové zprávě, skládajícího se z 1 listů, se shoduje s obsahem dokumentu, jehož převedením vznikl.

Autorizovanou konverzí dokumentu se nepotvrzuje správnost a pravdivost údajů obsažených v dokumentu a jejich soulad s právními předpisy.

Obsah předložené datové zprávy k provedení autorizované konverze byl ve shodě se záznamy Informačního systému datových schránek. Tato datová zpráva s číslem 515400626 byla systémem přenesena dne 26.10.2017 v 10:30:29. Platnost datové zprávy byla ověřena dne 01.11.2017 v 14:20:53. Datová zpráva byla opatřena zaručenou elektronickou značkou založenou na kvalifikovaném systémovém certifikátu vydaném akreditovaným poskytovatelem certifikačních služeb. Údaje o zaručené elektronické značce: číslo kvalifikovaného systémového certifikátu **23 C8 AB**, certifikát byl vydán **PostSignum Qualified CA 2, Česká pošta, s.p. [IČ 47114983]** pro **Informační systém datových schránek - produkční prostředí Ministerstvo vnitra České republiky [IČ 00007064]**. Elektronická značka byla označena časovým razítkem. Datum a čas **26.10.2017 12:43:13**, číslo kvalifikovaného časového razítka **2D CB 36**, časové razítko bylo vydáno **PostSignum Qualified CA 3, Česká pošta, s.p. [IČ 47114983]**.

Odesílající datová schránka:

Název: Ministerstvo životního prostředí

Adresa: Vršovická 1442/65, 10000 Praha 10, CZ

ID datové schránky: 9gsaax4

Typ uživatele: Spisová služba

Vstupující dokument obsažený v datové zprávě byl podepsán vícenásobným zaručeným elektronickým podpisem založeným na kvalifikovaném certifikátu vydaném akreditovaným poskytovatelem certifikačních služeb a platnost zaručeného elektronického podpisu byla ověřena dne 01.11.2017 v 14:21:03. Zaručený elektronický podpis byl shledán platným (dokument nebyl změněn) a ověření platnosti kvalifikovaného certifikátu bylo provedeno vůči seznamu zneplatněných kvalifikovaných certifikátů vydanému k datu 01.11.2017 13:52:03. Údaje o zaručeném elektronickém podpisu č. 1: číslo kvalifikovaného certifikátu **00 AC 1B 7A**, kvalifikovaný certifikát byl vydán akreditovaným poskytovatelem certifikačních služeb **I.CA Qualified 2 CA/RSA 02/2016, První certifikační autorita, a.s.** pro podepisující osobu (označující osobu) **Ing. Tomislav Střelec CSc., ředitel odboru, odbor výkonu státní správy IX, Ministerstvo životního prostředí**. Elektronický podpis byl označen platným časovým razítkem, založeným na kvalifikovaném certifikátu vydaném akreditovaným poskytovatelem certifikačních služeb. Platnost časového razítka byla ověřena dne 01.11.2017 v 14:21:03. Údaje o časovém razítku: datum a čas **26.10.2017 07:13:38**, číslo kvalifikovaného časového razítka **2D CB 31**, kvalifikované časové razítko bylo vydáno akreditovaným poskytovatelem certifikačních služeb **PostSignum Qualified CA 3, Česká pošta, s.p. [IČ 47114983]**.

Vstupující dokument obsažený v datové zprávě byl opatřen vícenásobnou zaručenou elektronickou značkou založenou na kvalifikovaném systémovém certifikátu vydaném akreditovaným poskytovatelem certifikačních služeb a platnost zaručené elektronické značky byla ověřena dne 01.11.2017 v 14:21:03. Zaručená elektronická značka byla shledána platnou (dokument nebyl změněn) a ověření platnosti kvalifikovaného systémového certifikátu bylo provedeno vůči seznamu zneplatněných kvalifikovaných systémových certifikátů vydanému k datu 01.11.2017 13:52:03. Údaje o zaručené elektronické značce č. 2: číslo kvalifikovaného certifikátu **00 AC 09 8D**, kvalifikovaný certifikát byl vydán akreditovaným poskytovatelem certifikačních služeb **I.CA Qualified 2 CA/RSA 02/2016, První certifikační autorita, a.s.** pro podepisující osobu (označující osobu) **Elektronická podatelna MŽP, Ministerstvo životního prostředí**. Elektronická značka byla označena platným časovým razítkem, založeným na kvalifikovaném certifikátu vydaném akreditovaným poskytovatelem certifikačních služeb. Platnost časového razítka byla ověřena dne 01.11.2017 v 14:21:03. Údaje o časovém razítku: datum a čas **26.10.2017 10:13:05**, číslo kvalifikovaného časového razítka **2D CB 32**, kvalifikované časové razítko bylo vydáno akreditovaným poskytovatelem certifikačních služeb **PostSignum Qualified CA 3, Česká pošta, s.p. [IČ 47114983]**.

Vystavil: Jihomoravský kraj

Pracoviště: Jihomoravský kraj, Žerotínovo nám. 3, 601 82 Brno

V Brně dne 01.11.2017

Jméno, příjmení a podpis osoby, která autorizovanou konverzi dokumentu provedla:  
JANA MAKOVSKÁ

Otisk úředního razítka:



101869589-193033-171101142045

**Poznámka:**

Kontrolu této ověřovací doložky lze provést v centrální evidenci ověřovacích doložek přístupné způsobem umožňujícím dálkový přístup na adrese <https://www.czechpoint.cz/overovacidolozky>.



## HASIČSKÝ ZÁCHRANNÝ SBOR MORAVSKOSLEZSKÉHO KRAJE

700 30 Ostrava-Zábřeh, Výškovická 40

### územní odbor Karviná

733 01 Karviná, Ostravská 883/8



Č.j. HSOS-10394-2/2017

Vyřizuje: Ing. Barbora Vžentková

Tel.: 950 711 125

E-mail: barbora.vzentkova@hzsmsk.cz

Karviná 25.10.2017

Počet listů: 1

Přílohy:

PID: HZSTX009BISE

Dopravoprojekt Brno a.s.  
Kounicova 271/13  
602 00 Brno

#### **Závazné stanovisko dotčeného orgánu na úseku požární ochrany**

**Název stavby:** Ochranná hráz na Odře a Orlovské Stružce, Bohumín - Pudlov, st. č. 5047  
**Místo stavby:** Bohumín, parc. v k. ú. Vrbice nad Odrou, Pudlov, Starý Bohumín  
**Stavebník – investor:** Povodí Odry, státní podnik, Varenská 3101/49, 702 00 Ostrava, IČ: 70890021  
**Předložená dokumentace:** dokumentace pro stavební řízení, datum zpracování 04/2017  
**Zpracovatel dokumentace, číslo ČKAIT:** Dopravoprojekt a.s.

Na přeložce vodovodu budou zachována stávající odběrní místa požární vody.

Hasičský záchranný sbor Moravskoslezského kraje jako dotčený orgán dle ustanovení § 26 odst. 2 písm. b) zákona č. 133/1985 Sb., o požární ochraně, ve znění pozdějších předpisů (dále jen „zákon o požární ochraně“), v souladu s ustanovením § 31 odst. 1 písm. b) zákona o požární ochraně posoudil výše uvedenou dokumentaci, předloženou dne 21.9.2017. K této dokumentaci **vydává** v souladu s ustanovením § 31 odst. 4 a § 95 zákona o požární ochraně a dále podle ustanovení § 149 odst. 1 zákona č. 500/2004 Sb., správní řád, ve znění pozdějších předpisů,

**závazné souhlasné stanovisko.**

#### **Odůvodnění**

Posouzená dokumentace specifikovaná v úvodu závazného stanoviska splňuje obsahové náležitosti v souladu s ustanovením § 41 vyhlášky č. 246/2001 Sb., o stanovení podmínek požární bezpečnosti a výkonu státního požárního dozoru (vyhláška o požární prevenci), ve znění vyhlášky č. 221/2014 Sb. Z obsahu posouzené dokumentace vyplývá, že jsou splněny požadavky požární bezpečnosti staveb kladené na danou stavbu vyhláškou č. 23/2008 Sb., o technických podmínkách požární ochrany staveb, ve znění vyhl. č. 268/2011 Sb.

#### **Poučení**

V souladu s ustanovením § 46 odst. 3 vyhlášky o požární prevenci, si Hasičský záchranný sbor Moravskoslezského kraje jeden výtisk požárně bezpečnostního řešení ponechává ve své dokumentaci. K případným změnám proti posouzené projektové dokumentaci je třeba vyžádat si nové závazné stanovisko z hlediska požární ochrany.

Proti obsahu závazného stanoviska nelze podat samostatné odvolání. Odvolání lze podat prostřednictvím správního orgánu, který vydal rozhodnutí ve věci, která je předmětem řízení, a to ve lhůtě stanovené v příslušném rozhodnutí.

por. Ing. Barbora Vžentková  
referent pracoviště prevence, ochrany obyvatelstva  
a krizového řízení

### Ověřovací doložka konverze na žádost do dokumentu v listinné podobě

Ověřuji pod pořadovým číslem **101869353-193033-171101141818**, že tento dokument v listinné podobě, který vznikl převedením z dokumentu obsaženého v datové zprávě, skládajícího se z **1** listů, se shoduje s obsahem dokumentu, jehož převedením vznikl.

Autorizovanou konverzí dokumentu se nepotvrzuje správnost a pravdivost údajů obsažených v dokumentu a jejich soulad s právními předpisy.

Obsah předložené datové zprávy k provedení autorizované konverze byl ve shodě se záznamy Informačního systému datových schránek. Tato datová zpráva s číslem 515330090 byla systémem přenesena dne 26.10.2017 v 06:54:59. Platnost datové zprávy byla ověřena dne 01.11.2017 v 14:18:28. Datová zpráva byla opatřena zaručenou elektronickou značkou založenou na kvalifikovaném systémovém certifikátu vydaném akreditovaným poskytovatelem certifikačních služeb. Údaje o zaručené elektronické značce: číslo kvalifikovaného systémového certifikátu **23 C8 AB**, certifikát byl vydán **PostSignum Qualified CA 2, Česká pošta, s.p. [IČ 47114983]** pro **Informační systém datových schránek - produkční prostředí Ministerstvo vnitra České republiky [IČ 00007064]**. Elektronická značka byla označena časovým razítkem. Datum a čas **26.10.2017 08:38:12**, číslo kvalifikovaného časového razítka **2D CB 36**, časové razítko bylo vydáno **PostSignum Qualified CA 3, Česká pošta, s.p. [IČ 47114983]**.

Odesílající datová schránka:

Název: Hasičský záchranný sbor Moravskoslezského kraje

Adresa: Výškovická 2995/40, 70030 Ostrava, CZ

ID datové schránky: spdaive

Typ uživatele: Administrátor

Vstupující dokument obsažený v datové zprávě byl podepsán zaručeným elektronickým podpisem založeným na kvalifikovaném certifikátu vydaném akreditovaným poskytovatelem certifikačních služeb a platnost zaručeného elektronického podpisu byla ověřena dne 01.11.2017 v 14:18:40. Zaručený elektronický podpis byl shledán platným (dokument nebyl změněn) a ověření platnosti kvalifikovaného certifikátu bylo provedeno vůči seznamu zneplatněných kvalifikovaných certifikátů vydanému k datu 01.11.2017 13:27:09. Údaje o zaručeném elektronickém podpisu: číslo kvalifikovaného certifikátu **23 BB 61**, kvalifikovaný certifikát byl vydán akreditovaným poskytovatelem certifikačních služeb **PostSignum Qualified CA 2, Česká pošta, s.p. [IČ 47114983]** pro podepisující osobu (označující osobu) **Barbora Vžentková, 799686, Česká republika - Hasičský záchranný sbor Moravskoslezského kraje [IČ 70884561]**. Elektronický podpis byl označen platným časovým razítkem, založeným na kvalifikovaném certifikátu vydaném akreditovaným poskytovatelem certifikačních služeb. Platnost časového razítka byla ověřena dne 01.11.2017 v 14:18:40. Údaje o časovém razítku: datum a čas **25.10.2017 11:43:38**, číslo kvalifikovaného časového razítka **2D CB 31**, kvalifikované časové razítko bylo vydáno akreditovaným poskytovatelem certifikačních služeb **PostSignum Qualified CA 3, Česká pošta, s.p. [IČ 47114983]**.

Vystavil: Jihomoravský kraj

Pracoviště: Jihomoravský kraj, Žerotínovo nám. 3, 601 82 Brno

V Brně dne 01.11.2017

Jméno, příjmení a podpis osoby, která autorizovanou konverzi dokumentu provedla:

JANA MAKOVSKÁ

Otisk úředního razítka:



101869353-193033-171101141818

Poznámka:

Kontrolu této ověřovací doložky lze provést v centrální evidenci ověřovacích doložek přístupné způsobem umožňujícím dálkový přístup na adrese <https://www.czechpoint.cz/overovacidolozky>.



# Krajská hygienická stanice Moravskoslezského kraje se sídlem v Ostravě

NA BĚLIDLE 7, 702 00 OSTRAVA

VÁŠ DOPIS ZN.: KPO-2017-00 2313  
ZE DNE: 19.9.2017  
SPIS. ZNAČKA: S-KHSMS 48943/2017/KA/HOK  
ČÍSLO JEDNACÍ: KHSMS 48943/2017/KA/HOK  
VYŘIZUJE: Simona Panchártková  
TEL.: 596 397 270  
E-MAIL: simona.panchartkova@khsova.cz  
DATUM: 9.10.2017

Dopravoprojekt Brno a.s.  
/IČ 463 47 488/  
Radka Koncová  
Kounicova 271/13  
602 00 Brno

## Nedotčený správní úřad

Krajská hygienická stanice Moravskoslezského kraje se sídlem v Ostravě jako orgán ochrany veřejného zdraví posoudila podání společnosti Dopravoprojekt Brno a.s. ze dne 21.9.2017 pod zn. KPO-2017-00 2313 s projektovou dokumentací stavebního řízení stavby „Ochranná hráz na Odře a Orlovské stružce, Bohumín-Pudlov, st.č. 5047“, investor stavby Povodí Odry, s.p., Varenská 3101/49, Ostrava-Moravská Ostrava, z hlediska zájmů jím chráněných ve smyslu § 77 zákona č. 258/2000 Sb., o ochraně veřejného zdraví a o změně některých zákonů, ve znění pozdějších předpisů (dále jen „zákon č. 258/2000 Sb.“).

Předmětem předložené projektové dokumentace je výstavba pravobřežní ochranné hráze kolem Odry v délce cca 1830m, která bude navazovat na pravobřežní hráz podél Orlovské stružky v délce cca 1000m v k.ú. Vrbice nad Odrou, Pudlov a Starý Bohumín. Součástí stavby je i vybudování ochranné železobetonové zdi mezi železniční tratí, mostem na ul. Vrbická a mostem na ul. Ostravská, provedení rekonstrukce mostu u štěrkovny na ul. Vrbická, protipovodňová opatření na Bajcůvce a terénní úpravy v zahrází nad ul. Rolnickou v bývalých meandrech řeky Odry, které budou zachytávat vnitřní vody z území za ochrannými hrázemi. Stavbou dojde k ochraně zastavěné části uvedené lokality před zaplavením při povodni do výše průtoku Q100 v řece Odře s bezpečnostním převýšením 0,5m včetně neškodného odvedení vnitřních vod v území za ochrannými hrázemi v době běžných průtoků i za povodně.

Po posouzení z hlediska požadavků ochrany veřejného zdraví dospěl orgán ochrany veřejného zdraví k závěru, že v uvedené věci **nejdou dotčeny zájmy jím chráněné**, a proto neplní úkoly dotčeného orgánu podle § 82 odst. 2 písm. i) zákona č. 258/2000 Sb. a v řízení podle § 149 zákona č. 500/2004 Sb., správní řád, ve znění pozdějších předpisů, **n e v y d á v á** závazné stanovisko.

MUDr. Pavla Urbánková, v. r.  
vedoucí oddělení hygieny obecné a komunální  
Krajské hygienické stanice Moravskoslezského kraje  
se sídlem v Ostravě

## Rozdělovník:

Počet výtisků vyhotoveného dokumentu: 1

1x adresát, odesláno DS, počet listů 1

1x KHS, oddělení HOK, počet listů + počet příloh 1 + 3

IČ: 71009167

ID datové schránky: w8pai4f

web: www.khsova.cz

Úřední hodiny:  
pondělí, středa 8:00 – 17:00

### Doložka konverze na žádost do dokumentu v listinné podobě

Tento dokument v listinné podobě, který vznikl pod pořadovým číslem **102120340-193033-171109093447** převedením z dokumentu obsaženého v datové zprávě, skládajícího se z 1 listů, se shoduje s obsahem dokumentu, jehož převedením vznikl.

Autorizovanou konverzí dokumentu se nepotvrzuje správnost a pravdivost údajů obsažených v dokumentu a jejich soulad s právními předpisy.

Obsah předložené datové zprávy k provedení autorizované konverze byl ve shodě se záznamy Informačního systému datových schránek. Tato datová zpráva s číslem 510173486 byla systémem přenesena dne 09.10.2017 v 15:36:32. Platnost datové zprávy byla ověřena dne 09.11.2017 v 09:34:55. Datová zpráva byla opatřena zaručenou elektronickou značkou nebo pečeti založenou na kvalifikovaném systémovém certifikátu vydaném kvalifikovaným poskytovatelem služeb vytvářejících důvěru. Údaje o zaručené elektronické značce nebo pečeti: číslo kvalifikovaného systémového certifikátu **23 C8 AB**, certifikát byl vydán **PostSignum Qualified CA 2, Česká pošta, s.p. [IČ 47114983]** pro **Informační systém datových schránek - produkční prostředí Ministerstva vnitra České republiky [IČ 00007064]**. Elektronická značka nebo pečeť byla označena časovým razítkem. Datum a čas **10.10.2017 07:27:01**, číslo kvalifikovaného časového razítka **2D CB 35**, časové razítko bylo vydáno **PostSignum Qualified CA 3, Česká pošta, s.p. [IČ 47114983]**.

Odesílající datová schránka:

Název: Krajská hygienická stanice Moravskoslezského kraje se sídlem v Ostravě

Adresa: Na Bělidle 724/7, 70200 Ostrava, CZ

ID datové schránky: w8pai4f

Typ uživatele: Pověřená osoba

Vstupující dokument obsažený v datové zprávě byl podepsán zaručeným elektronickým podpisem založeným na kvalifikovaném certifikátu vydaném kvalifikovaným poskytovatelem služeb vytvářejících důvěru a platnost zaručeného elektronického podpisu byla ověřena dne 09.11.2017 v 09:35:06. Zaručený elektronický podpis byl shledán platným (dokument nebyl změněn) a ověření platnosti kvalifikovaného certifikátu bylo provedeno vůči seznamu zneplatněných kvalifikovaných certifikátů vydanému k datu 09.11.2017 08:24:34. Údaje o zaručeném elektronickém podpisu: číslo kvalifikovaného certifikátu **22 34 C6**, kvalifikovaný certifikát byl vydán kvalifikovaným poskytovatelem služeb vytvářejících důvěru **PostSignum Qualified CA 2, Česká pošta, s.p. [IČ 47114983]** pro podepisující osobu (označující osobu) **MUDr. Pavla Urbánkovu, vedoucí oddělení, 4705, Krajská hygienická stanice Moravskoslezského kraje se sídlem v Ostravě [IČ 71009167]**. Elektronický podpis nebyl označen časovým razítkem.

Vystavil: Jihomoravský kraj

Pracoviště: Jihomoravský kraj, Žerotínovo nám. 3, 601 82 Brno

V Brně dne 09.11.2017

Jméno, příjmení a podpis osoby, která autorizovanou konverzi dokumentu provedla:

JANA MAKOVSKÁ

Otisk úředního razítka:



102120340-193033-171109093447

Poznámka:

Kontrolu této doložky lze provést v centrální evidenci doložek přístupné způsobem umožňujícím dálkový přístup na adrese <https://www.czechpoint.cz/overovacidolozky>.

**NIPI BEZBARIÉROVÉ PROSTŘEDÍ, o.p.s.**

Havlíčkova 4481/44, 586 01 Jihlava

IČ 27163059, DIČ CZ27163059, www.nipi.cz, nipi@nipi.cz, banka 2400856296/2010

DOPRAVOPROJEKT BRNO	Číslo 673-2017-004425
Došlo dne 19-10-2017	Přiděleno 46

Zřizovatel obecně prospěšné společnosti: Národní institut pro integraci osob s omezenou schopností pohybu a orientace České republiky, o.s.

Dopravoprojekt Brno a.s.

Kounicova 271/13

602 00 Brno

Vaše žádost ze dne, značka:  
04.10.2017

Naše značka:  
133170068  
(FM186/M88/17)

Vyřizuje:  
Ing. Barbora Marenčáková

Frýdek-Místek dne:  
16.10.2017

**Věc: Ochranná hráz na Odře a Orlovské Stružce, Bohumín - Pudlov, stavba č. 5047**

**Stanovisko k projektové dokumentaci pro stavební povolení**

Na Vaše vyžádání jsme posoudili uvedenou stavbu z hlediska Stavebního zákona z.č. 183/2006 Sb., ve znění komplexní novely z. č. 350/2012 Sb., a prováděcích vyhlášek a zejména vyhlášky č. 398/2009 Sb., o obecných technických požadavcích zabezpečujících bezbariérové užívání staveb.

Místo stavby: Bohumín - Pudlov

Stavebník: Povodí Odry s.p., Varenská 3101/49, Ostrava - Moravská Ostrava

Projektant: Dopravoprojekt Brno a.s., Kounicova 271/13, Brno

Č. zakázky: 16-041-A1-DSP

Datum: 04/2017

Předmětem předložené dokumentace je realizace protipovodňových opatření - výstavba pravobřežních ochranných hrází kolem řeky v délce 1830 m a navazující v délce 1000 m. Výška hráze bude proměnná 2,40 až 4,00 m. V místě křížení hráze s cyklostezkou nebo místní komunikací budou na hrázích instalovány uzamykatelné závory, které mají zamezit přístupu osob na hráze. Ve stísněných podmínkách byla vybudována místo hráze ochranná železobetonová zeď. Součástí stavby je dále rekonstrukce mostu, terénní úpravy a ochrana (přeložení) inž. sítí.

Závěr: Z hlediska vyhlášky č. 398/2009 Sb., nelze stavbu ochranných protipovodňových hrází zařadit dle §2 do okruhu staveb vyžadující zajištění bezbariérového přístupu pro osoby ZTP - stavba není proto posuzována.

Příloha: Předložená projektová dokumentace je vrácena zpět.

S pozdravem

**NIPI BEZBARIÉROVÉ PROSTŘEDÍ, o.p.s.**

ODBOR SPRÁVY CELOSTÁTNÍ SÍTĚ  
KONZULTAČNÍCH STŘEDIŠK

ODBOBNÝ KONZULTANT

-133-

**Ing. Barbora Marenčáková, odborný konzultant**

Adr. střediska: Kolaříkova 653, 738 01 Frýdek-Místek  
732 23 84 54, barboramarencakova@seznam.cz



DOPRAVOPROJEKT BRNO	Číslo (P)-2017-002359
Číslo - 6 - 10 - 2017	Číslo jedn. 46 JS



**DRÁŽNÍ ÚŘAD, NERUDOVA 1, 779 00 OLOMOUC**  
sekce stavební, územní odbor Olomouc

Dopravoprojekt Brno a.s.  
Kounicova 271/13  
602 00 Brno

VÁŠ DOPIS ZNAČKY / ZE DNE  
KPO-2017-002359 / 25.9.2017

NAŠE ZNAČKA  
DUCR-56961/17/Kk

VYŘIZUJE / TELEFON  
Komínek Josef Ing. / +420  
972 741 315 (linka 216)

V OLOMOUCI DNE  
4. října 2017

Věc: **Vyjádření**

Drážní úřad obdržel dne 29. září 2017 Vaši žádost o vydání stanoviska pro stavební povolení na akci „Ochranná hráz na Odře a Orlovské stružce, Bohumín-Pudlov, st. č. 5047“, k.ú. Pudlov, Starý Bohumín a Vrbice nad Odrou.

K Vaší žádosti Drážní úřad sděluje následující:

Pro výše uvedenou akci vydal Drážní úřad dne 12. června 2015 pod č.j.: DUCR-33471/15/Kk podle § 7 odst. 3 a podle § 9 odst. 1 zákona č. 266/1994 Sb., zákon o dráhách, ve znění pozdějších předpisů, souhlas ke zřízení stavby v obvodu dráhy a v ochranném pásmu dráhy. Tento souhlas je závazným stanoviskem podle § 149 zákona č. 500/2004 Sb., správní řád, ve znění pozdějších předpisů, které platí k žádosti o územní rozhodnutí (souhlas) i o **povolení (ohlášení) stavby** v souladu s § 4 odstavce 4 zákona č. 183/2006 Sb., o územním plánování a stavebním řádu, ve znění pozdějších předpisů.

Na základě výše uvedeného Drážní úřad nebude vydávat nové závazné stanovisko a souhlas ke zřízení stavby č.j.: DUCR-33471/15/Kk včetně jeho podmínek zůstává v platnosti i pro stavební řízení.

Drážní úřad  
Wilsonova 300/8  
121 06 Praha 2 (07)

Ing. Jiří Just  
ředitel územního odboru Olomouc

**Příloha:**

- dokumentace

Váš dopis čj. \_\_\_\_\_

Ze dne \_\_\_\_\_

Naše čj. \_\_\_\_\_

3211/17-RSMBRNO

Datum \_\_\_\_\_

8. 11. 2017

Vyřizuje \_\_\_\_\_

Ing. Miloslav Skládal  
RSM Brno | Provozně technický úsek  
T 972 741 841

Dopravoprojekt Brno a.s.  
Kounicova 271/13

602 00 Brno

E skladal@rsm.cd.cz

**Věc:** Stanovisko RSM Brno k projektové dokumentaci pro stavební řízení:  
„Ochranná hráz na Odře a orlovské stružce, Bohumín – Pudlov, st. č. 5047“

Stavba řeší vybudování protipovodňového opatření na území města Bohumín, především stavbu ochranné hráze.

RSM Brno (organizační jednotka ČD, a.s.) **souhlasí** s výše uvedenou stavbou za těchto podmínek:

- 1.) Stavba se podle projektové dokumentace fyzicky nijak nedotkne nemovitostí ve vlastnictví ČD, a.s. Pokud v této věci došlo ke změně, žádáme opětovné předložení projektové dokumentace k novému projednání.
- 2.) Pokud budou v rámci stavby pro příjezd a zařízení staveniště využívány pozemky ve vlastnictví ČD, a.s., musí být uzavřena nájemní smlouva na jejich užívání (kontaktní osoba *Miroslava Šaparová tel. 972 741 869*). Pozemky dotčené stavbou musí být po ukončení stavebních prací uvedeny do původního stavu. Jakékoliv poškození majetku ve správě ČD, a.s., RSM Brno musí být na náklady investora napraveno. Před zahájením prací předá vedoucí provozu infrastruktury RSM Brno staveniště, vedoucí provozu bude pozván i po dokončení stavby pro kontrolu kvality provedených prací a musí provedené práce písemně odsouhlasit (kontaktní osoba – *Martin Machač (mob. 724 164 063)*).

3.) V dané lokalitě se nachází inženýrské sítě ve správě ČD, a.s., RSM Brno – viz příloha.


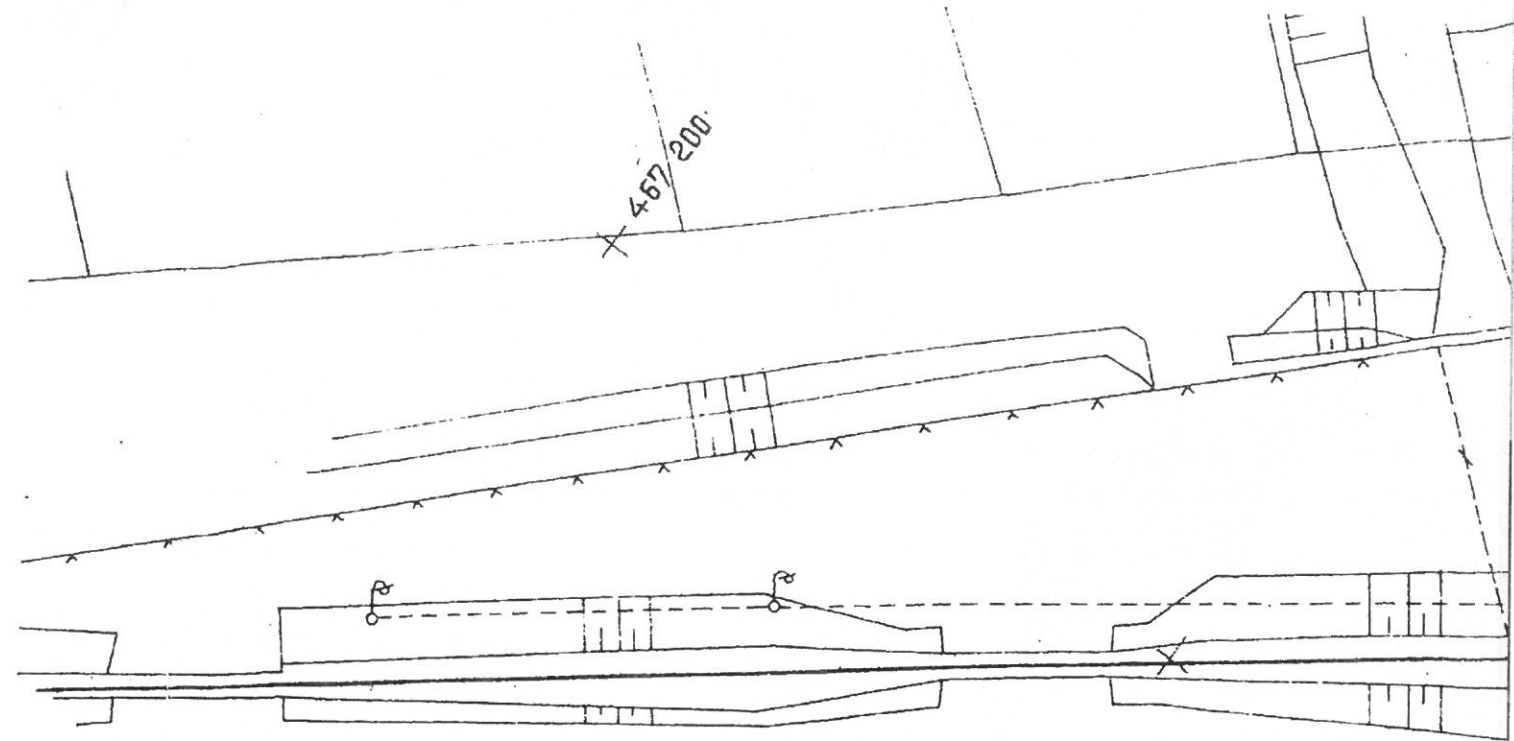
S pozdravem

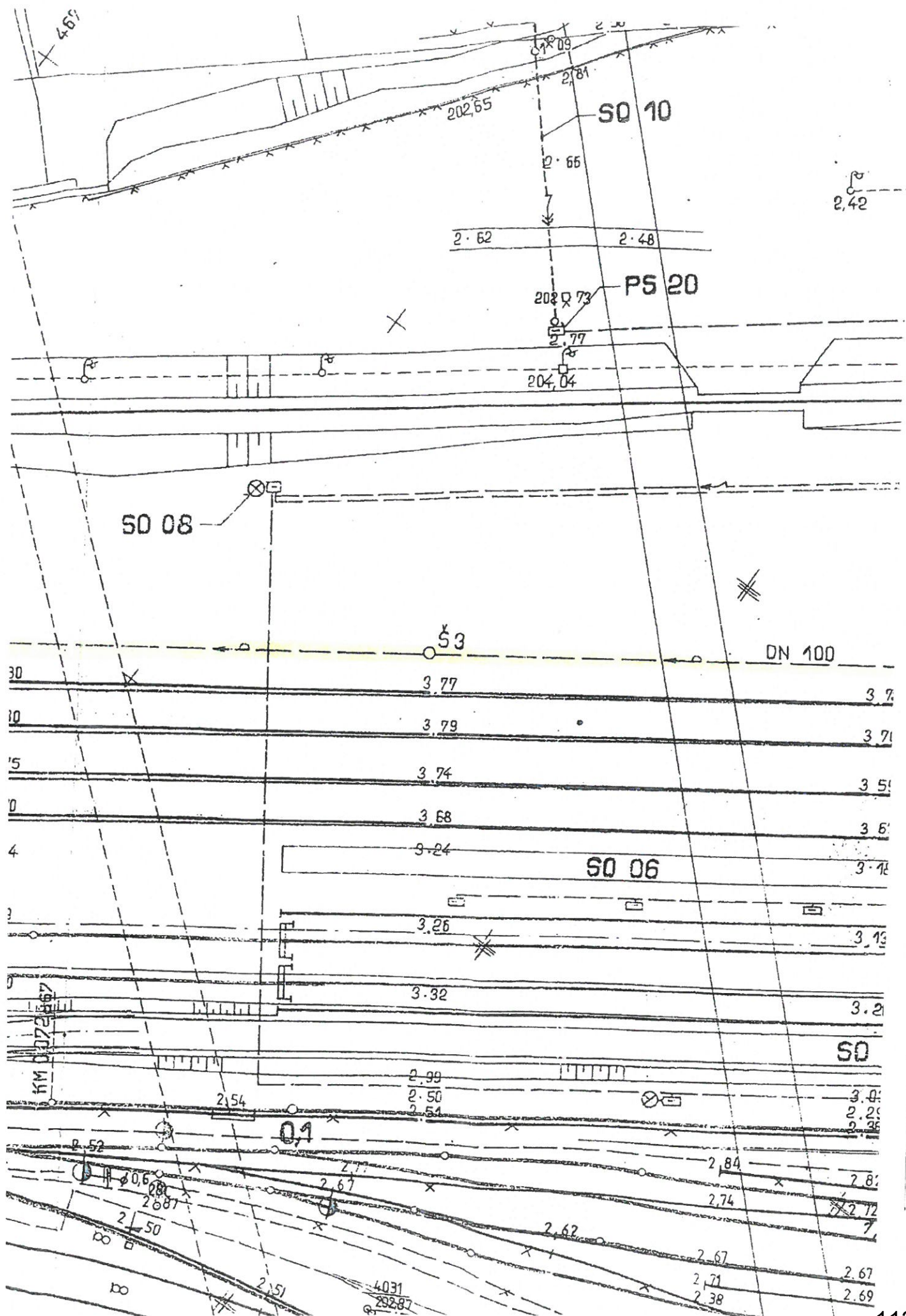



Ing. Vladimír Čevela  
ředitel Regionální správy majetku Brno

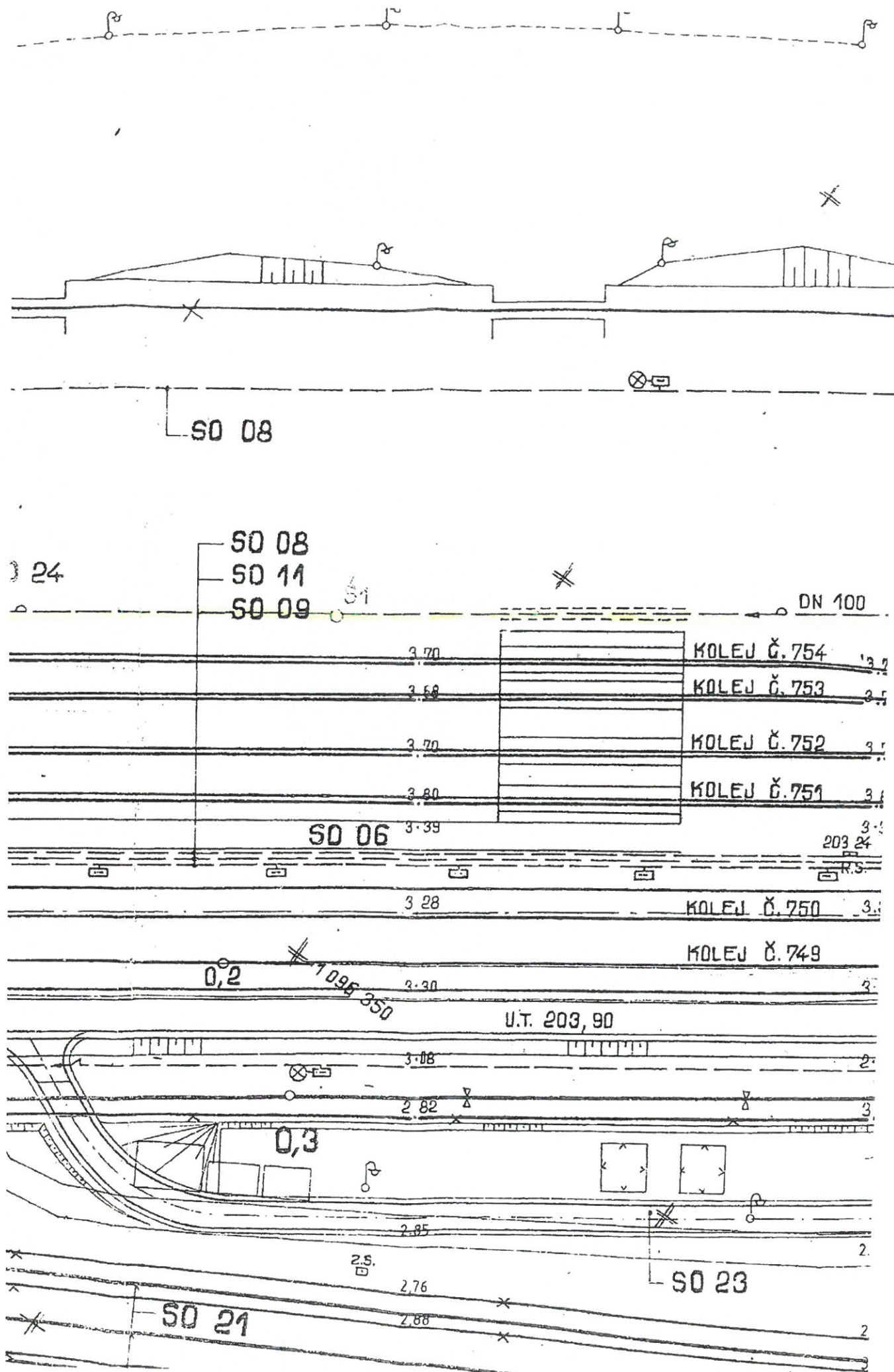
příloha: - zakres inženýrských sítí ve správě RSM Brno

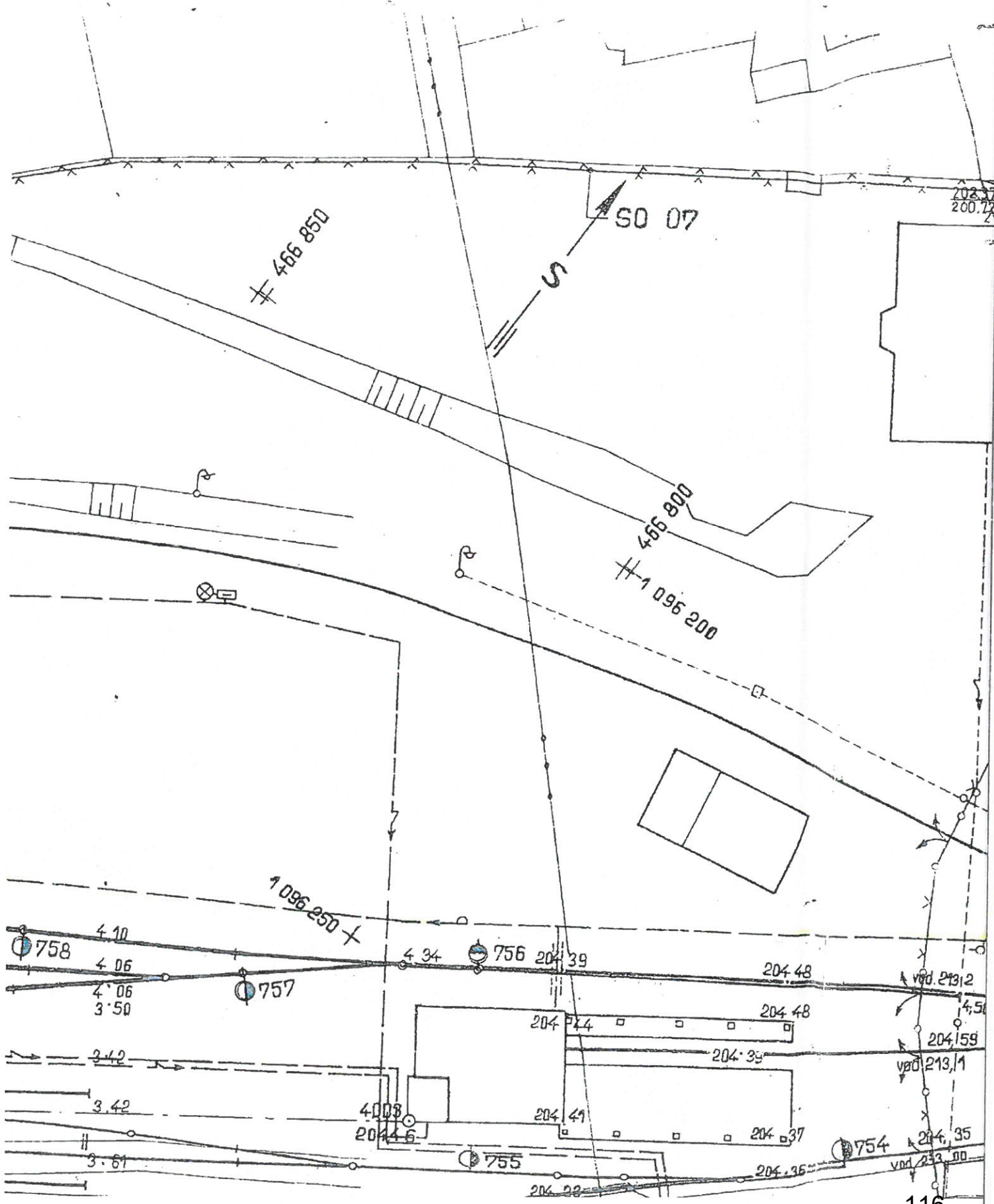
467/200











VERICE - POŽARNÍ VODNOD

